




# Linkliste @ Linkliste

• Neue Referenz auf der Langstrecke:  
777-200LR & Freighter

- **Aus alt mach' neu:**  
Budapest Liszt Ferenc LHBP
- **Innovation des Jahres:**  
DX 10 Scenery Fixer



• Der Herausforderer: Super King Air  
• Fliegen einfach gemacht: A320



Extreme Szenerie:  
MMMX Mexico City Xtreme FS X



Gutmütiger Himmelsfalke:  
Accu-Sim C172 Trainer





# Air, road, water and rail. All lead to simmarket.



Explore an endless world



[www.simmarket.com](http://www.simmarket.com)



# Linkliste zum FS MAGAZIN 1/2014

Irrtümer und Änderungen vorbehalten

Auf Bitten vieler Leser wird ab sofort auf Verweise zu „Ständigen Ergänzungen“ und „Luft-navigationskarten“ verzichtet - alle auf einem Bericht basierenden Links befinden sich ab sofort im entsprechenden Abschnitt einer jeden Linkliste!

<b>Editorial Stichwörter</b>	<b>Links</b>
Ernst Jandl	<a href="http://www.ernstjandl.com">www.ernstjandl.com</a> <a href="http://de.wikipedia.org/wiki/Ernst_Jandl">http://de.wikipedia.org/wiki/Ernst_Jandl</a> <a href="http://www.worte-projekt.de/jandl.html">www.worte-projekt.de/jandl.html</a>
Reengineering	<a href="http://de.wikipedia.org/wiki/Reengineering_(Software)">http://de.wikipedia.org/wiki/Reengineering_(Software)</a>
Simulator-Cockpit-Betreiber-Landkarte mit Stand 11. Oktober 2013	<a href="http://www.fsmagazin.de/download/FSMAGAZINstandortkarteCockpitsimulatorenAD-CHNL11.10.2013.pdf">www.fsmagazin.de/download/FSMAGAZINstandortkarteCockpitsimulatorenAD-CHNL11.10.2013.pdf</a>
<b>Inhaltsverzeichnis Stichwörter</b>	<b>Links</b>
Plusartikel zum kostenlosen Download	<a href="http://www.fsmagazin.de/download/FSM1_2014Plusartikel.pdf">www.fsmagazin.de/download/FSM1_2014Plusartikel.pdf</a>
<b>Aktuelles und Kurzmeldungen Stichwörter</b>	<b>Links</b>
Add Ons von und bei FSDreamTeam	<a href="http://fsdreamteam.com/products.html">http://fsdreamteam.com/products.html</a>
Add Ons von FSDreamTeam bei simMarket	<a href="http://secure.simmarket.com/advanced_search_result.php?keywords=fsdreamteam">http://secure.simmarket.com/advanced_search_result.php?keywords=fsdreamteam</a>
Airbus X Extended von und bei Aerosoft	<a href="http://www.shop.aerosoft.com/eshop.php?action=article_detail&amp;s_supplier_aid=12075">hwww.shop.aerosoft.com/eshop.php?action=article_detail&amp;s_supplier_aid=12075</a>
Airbus X Extended bei simMarket	<a href="http://secure.simmarket.com/advanced_search_result.php?keywords=Aerosoft++Airbus+X+Extended">http://secure.simmarket.com/advanced_search_result.php?keywords=Aerosoft++Airbus+X+Extended</a>
Airbus X Extended - Forenthread bei Aerosoft für Version 1.16	<a href="http://forum.aerosoft.com/index.php?/topic/75121-version-116-released">http://forum.aerosoft.com/index.php?/topic/75121-version-116-released</a>
Airbus X Extended - Forenthread bei Aerosoft zum Hotfix 19 für Version 1.16	<a href="http://forum.aerosoft.com/index.php?/topic/75120-hotfix-019-additional-fixes-that-did-not-made-it-into-116">http://forum.aerosoft.com/index.php?/topic/75120-hotfix-019-additional-fixes-that-did-not-made-it-into-116</a>
Airport Enhancement Services (AES) bei Aerosoft	<a href="http://www.shop.aerosoft.com/eshop.php?action=article_detail&amp;s_supplier_aid=10333">www.shop.aerosoft.com/eshop.php?action=article_detail&amp;s_supplier_aid=10333</a>
Airport Enhancement Services (AES) bei simMarket	<a href="http://secure.simmarket.com/aerosoft-online-aes-credits-(de_2165).phtml">http://secure.simmarket.com/aerosoft-online-aes-credits-(de_2165).phtml</a>
Airport Enhancement Services (AES) Version 2.32 - Update für Fly St. Maarten	<a href="http://forum.aerosoft.com/index.php?/topic/71638-aes-232-verfugbar-mit-vielen-neuen-zielen/#entry512024">http://forum.aerosoft.com/index.php?/topic/71638-aes-232-verfugbar-mit-vielen-neuen-zielen/#entry512024</a>
de Havilland Canada DHC-6	<a href="http://de.wikipedia.org/wiki/De_Havilland_Canada_DHC-6">http://de.wikipedia.org/wiki/De_Havilland_Canada_DHC-6</a> <a href="http://en.wikipedia.org/wiki/De_Havilland_Canada_DHC-6">http://en.wikipedia.org/wiki/De_Havilland_Canada_DHC-6</a>
Distance Measuring Equipment (DME)	<a href="http://de.wikipedia.org/wiki/Distance_Measuring_Equipment">http://de.wikipedia.org/wiki/Distance_Measuring_Equipment</a> <a href="http://en.wikipedia.org/wiki/Distance_Measuring_Equipment">http://en.wikipedia.org/wiki/Distance_Measuring_Equipment</a>
Drehfunkfeuer	<a href="http://de.wikipedia.org/wiki/Drehfunkfeuer">http://de.wikipedia.org/wiki/Drehfunkfeuer</a> <a href="http://en.wikipedia.org/wiki/VHF_omnidirectional_range">http://en.wikipedia.org/wiki/VHF_omnidirectional_range</a>
Fieseler Storch	<a href="http://de.wikipedia.org/wiki/Fieseler_Storch">http://de.wikipedia.org/wiki/Fieseler_Storch</a> <a href="http://en.wikipedia.org/wiki/Fieseler_Storch">http://en.wikipedia.org/wiki/Fieseler_Storch</a> <a href="http://www.deutsches-museum.de/sammlungen/verkehr/luftfahrt/propellerflugzeuge/ab-1918-bis-1945/fieseler-storch">www.deutsches-museum.de/sammlungen/verkehr/luftfahrt/propellerflugzeuge/ab-1918-bis-1945/fieseler-storch</a>
Fieseler Storch von Simon Smeiman bei FSAddon	<a href="http://silvercloud-store.com/index.php?dispatch=products.view&amp;product_id=29841">http://silvercloud-store.com/index.php?dispatch=products.view&amp;product_id=29841</a>
Flight Management System (FMS)	<a href="http://de.wikipedia.org/wiki/Flight_Management_System">http://de.wikipedia.org/wiki/Flight_Management_System</a> <a href="http://en.wikipedia.org/wiki/Flight_Management_System">http://en.wikipedia.org/wiki/Flight_Management_System</a> <a href="http://www.b737.org.uk/fmc.htm">www.b737.org.uk/fmc.htm</a>
Flugzeuge von Just Flight für aeroflyFS	<a href="http://justflight.com/category/flight-sim-add-ons/light-aircraft?sim=aeroflyfs+for+pc">http://justflight.com/category/flight-sim-add-ons/light-aircraft?sim=aeroflyfs+for+pc</a>
Flugzeugabsturz auf dem Gauligletscher	<a href="http://de.wikipedia.org/wiki/Flugzeugabsturz_auf_dem_Gauligletscher">http://de.wikipedia.org/wiki/Flugzeugabsturz_auf_dem_Gauligletscher</a>
FTX AU Australia von und bei Orbx	<a href="http://fullterrain.com/product_australia.html">http://fullterrain.com/product_australia.html</a>
FTX AU Australia bei FlightSim Store	<a href="http://www.flightsimstore.com/product_info.php?products_id=1314">www.flightsimstore.com/product_info.php?products_id=1314</a>
Fly St. Maarten Complete V 1.5 von und bei Fly Tampa	<a href="http://www.flytampa.org/tncm.html">www.flytampa.org/tncm.html</a>

Fly St. Maarten Complete V 1.5 bei simMarket	<a href="http://secure.simmarket.com/flytampa-maarten-complete-(de_2354).phtml">http://secure.simmarket.com/flytampa-maarten-complete-(de_2354).phtml</a>
Fly St. Maarten Complete V 1.5 von Fly Tampa (FT) - Thread im FT-Forum	<a href="http://www.flytampa.org/forum/viewtopic.php?f=1&amp;t=6389">www.flytampa.org/forum/viewtopic.php?f=1&amp;t=6389</a>
Fly St Maarten Complete V 1.5 - Download bei Fly Tampa	<a href="http://www.flytampa.org/dwl/FlyTampa_Maarten_Complete_FSX_P3D_15.exe">www.flytampa.org/dwl/FlyTampa_Maarten_Complete_FSX_P3D_15.exe</a>
Fly St. Maarten Version 1.5 - Download von TNCM alleine	<a href="http://www.flytampa.org/dwl/FlyTampa_Maarten_FSX_P3D_15.exe">www.flytampa.org/dwl/FlyTampa_Maarten_FSX_P3D_15.exe</a>
FTX AU Cityscape Canberra von und bei Orbx	<a href="http://fullterrain.com/product_canberra.html">http://fullterrain.com/product_canberra.html</a>
FTX AU Cityscape Canberra bei FlightSim Store	<a href="http://www.flightsimstore.com/product_info.php?currency=EUR&amp;products_id=2642&amp;osCsid=ap6ovfgef65sjb2p3hb5knhk55">www.flightsimstore.com/product_info.php?currency=EUR&amp;products_id=2642&amp;osCsid=ap6ovfgef65sjb2p3hb5knhk55</a>
FTX AU YSCB Canberra Airport von und bei Orbx	<a href="http://fullterrain.com/product_yscb.html">http://fullterrain.com/product_yscb.html</a>
FTX AU YSCB Canberra Airport bei FlightSim Store	<a href="http://www.flightsimstore.com/product_info.php?products_id=1490">www.flightsimstore.com/product_info.php?products_id=1490</a>
FTX Global - Patch auf Version 1.1 Thread im Orbx-Forum mit Link	<a href="http://www.orbxsystems.com/forum/topic/64168-ftx-global-patch-110">www.orbxsystems.com/forum/topic/64168-ftx-global-patch-110</a>
FTX Global bei FlightSim Store	<a href="http://www.flightsimstore.com/product_info.php?currency=EUR&amp;products_id=2542&amp;osCsid=0e3ccaopgk6tqp7vbsn26k5fe0">www.flightsimstore.com/product_info.php?currency=EUR&amp;products_id=2542&amp;osCsid=0e3ccaopgk6tqp7vbsn26k5fe0</a>
FTX Global von und bei Orbx	<a href="http://fullterrain.com/product_ftxglobal.html">http://fullterrain.com/product_ftxglobal.html</a>
GarSIM GNS530 von und bei Emuteq	<a href="http://www.emuteq.com/GNS530.html">www.emuteq.com/GNS530.html</a>
Global Positioning System (GPS)	<a href="http://de.wikipedia.org/wiki/Global_Positioning_System">http://de.wikipedia.org/wiki/Global_Positioning_System</a> <a href="http://en.wikipedia.org/wiki/GPS">http://en.wikipedia.org/wiki/GPS</a>
Gütersloh	<a href="http://www.guetersloh.de">www.guetersloh.de</a> <a href="http://de.wikipedia.org/wiki/Gütersloh">http://de.wikipedia.org/wiki/Gütersloh</a>
High Definition (HD)	<a href="http://de.wikipedia.org/wiki/High_Definition_Television">http://de.wikipedia.org/wiki/High_Definition_Television</a> <a href="http://de.wikipedia.org/wiki/High_Definition_Video">http://de.wikipedia.org/wiki/High_Definition_Video</a> <a href="http://en.wikipedia.org/wiki/High-definition_television">http://en.wikipedia.org/wiki/High-definition_television</a> <a href="http://de.wikipedia.org/wiki/Full_HD">http://de.wikipedia.org/wiki/Full_HD</a>
Luftnavigationen für Australien	<a href="http://www.airservicesaustralia.com/aip/aip.asp">www.airservicesaustralia.com/aip/aip.asp</a> ...herunterscrollen und Klick auf „I Agree“, um Zugang zu erhalten. Geboten werden zahlreiche schriftliche Informationen. Enroute-Charts gibt es nur gedruckt und nur gegen Bezahlung. <a href="http://www.airservicesaustralia.com/aip/current/dap/AeroProcChartsTOC.htm">www.airservicesaustralia.com/aip/current/dap/AeroProcChartsTOC.htm</a> ...Airport-bezogene Karten in alphabetischer Reihenfolge
Luftnavigationen für den Princess-Juliana-Airport (TNCM) bei Fly Tampa	<a href="http://flytampa.org/dwl/TNCM.pdf">http://flytampa.org/dwl/TNCM.pdf</a>
Luftstraße	<a href="http://de.wikipedia.org/wiki/Luftstraße">http://de.wikipedia.org/wiki/Luftstraße</a> <a href="http://en.wikipedia.org/wiki/Airway_(aviation)">http://en.wikipedia.org/wiki/Airway_(aviation)</a>
New Technology File System (NTFS)	<a href="http://de.wikipedia.org/wiki/NTFS">http://de.wikipedia.org/wiki/NTFS</a> <a href="http://en.wikipedia.org/wiki/NTFS">http://en.wikipedia.org/wiki/NTFS</a> <a href="http://windows.microsoft.com/de-de/windows7/convert-a-hard-disk-or-partition-to-ntfs-format">http://windows.microsoft.com/de-de/windows7/convert-a-hard-disk-or-partition-to-ntfs-format</a>
Non Directional Beacon (NDB)	<a href="http://de.wikipedia.org/wiki/Ungerichtetes_Funkfeuer">http://de.wikipedia.org/wiki/Ungerichtetes_Funkfeuer</a> <a href="http://en.wikipedia.org/wiki/Non-directional_beacon">http://en.wikipedia.org/wiki/Non-directional_beacon</a>
Piper Cheyenne X von Digital Aviation bei Aerosoft	<a href="http://www.shop.aerosoft.com/eshop.php?action=article_detail&amp;s_supplier_aid=10137">www.shop.aerosoft.com/eshop.php?action=article_detail&amp;s_supplier_aid=10137</a>
Piper Cheyenne X von Digital Aviation bei simMarket	<a href="http://secure.simmarket.com/advanced_search_result.php?keywords=Cheyenne+X">http://secure.simmarket.com/advanced_search_result.php?keywords=Cheyenne+X</a>
Prepar3D	<a href="http://www.prepar3d.com">www.prepar3d.com</a>
Royal Air Force (RAF)	<a href="http://www.raf.mod.uk">www.raf.mod.uk</a> <a href="http://de.wikipedia.org/wiki/Royal_Air_Force">http://de.wikipedia.org/wiki/Royal_Air_Force</a> <a href="http://en.wikipedia.org/wiki/Royal_Air_Force">http://en.wikipedia.org/wiki/Royal_Air_Force</a>
RAF Gütersloh	<a href="http://de.wikipedia.org/wiki/Flughafen_Gütersloh">http://de.wikipedia.org/wiki/Flughafen_Gütersloh</a> <a href="http://en.wikipedia.org/wiki/RAF_Gütersloh">http://en.wikipedia.org/wiki/RAF_Gütersloh</a> <a href="http://sg-etuo.de">http://sg-etuo.de</a>



Switzerland Professional X von und bei Flylogic	<a href="http://www.flylogicsoftware.com/site/de/products/FSX/FSXflyCHPROde/FSXflyCHPROde.htm">www.flylogicsoftware.com/site/de/products/FSX/FSXflyCHPROde/FSXflyCHPROde.htm</a>
Switzerland Professional X bei Aerosoft	<a href="http://www.shop.aerosoft.com/eshop.php?action=article_detail&amp;s_supplier_aid=10157">http://www.shop.aerosoft.com/eshop.php?action=article_detail&amp;s_supplier_aid=10157</a>
Switzerland Professional X bei simMarket	<a href="http://secure.simmarket.com/aerosoftflylogic-switzerland-professional-x-(de_3098).phtm">http://secure.simmarket.com/aerosoftflylogic-switzerland-professional-x-(de_3098).phtm</a>
Twin Otter Extended von und bei Aerosoft	<a href="http://www.shop.aerosoft.com/eshop.php?action=article_detail&amp;s_supplier_aid=12678">www.shop.aerosoft.com/eshop.php?action=article_detail&amp;s_supplier_aid=12678</a>
Twin Otter Extended bei simMarket	<a href="http://secure.simmarket.com/aerosoft-dhc-6-twin-otter-extended-(download)-(de_7665).phtml">http://secure.simmarket.com/aerosoft-dhc-6-twin-otter-extended-(download)-(de_7665).phtml</a>
Ultimate Terrain X Europe bei Flight1	<a href="http://www.flight1.com/products.asp?product=utxeurope">www.flight1.com/products.asp?product=utxeurope</a> <small>Download</small> <a href="http://www.flight1.com/products.asp?product=FL1-UXE-001">www.flight1.com/products.asp?product=FL1-UXE-001</a> <small>Box</small>
Ultimate Terrain X Europe bei simMarket	<a href="http://secure.simmarket.com/flight-1-europe-ultimate-terrain-x-europe-dvd-edition-(de_2992).phtml">http://secure.simmarket.com/flight-1-europe-ultimate-terrain-x-europe-dvd-edition-(de_2992).phtml</a>
Ultimate Terrain X Europe bei Aerosoft	<a href="http://www.shop.aerosoft.com/eshop.php?action=article_detail&amp;s_supplier_aid=10427">www.shop.aerosoft.com/eshop.php?action=article_detail&amp;s_supplier_aid=10427</a>
VHF Omnidirectional Range (VOR)	...siehe Drehfunkfeuer
Wegpunkt	<a href="http://de.wikipedia.org/wiki/Wegpunkt">http://de.wikipedia.org/wiki/Wegpunkt</a> <a href="http://en.wikipedia.org/wiki/Waypoint">http://en.wikipedia.org/wiki/Waypoint</a>
Windows 7	<a href="http://windows.microsoft.com/de-de/windows7/products/compare#T1=tab01">http://windows.microsoft.com/de-de/windows7/products/compare#T1=tab01</a> <a href="http://de.wikipedia.org/wiki/Microsoft_Windows_7">http://de.wikipedia.org/wiki/Microsoft_Windows_7</a> <a href="http://en.wikipedia.org/wiki/Microsoft_Windows_7">http://en.wikipedia.org/wiki/Microsoft_Windows_7</a>
Windows 8	<a href="http://windows.microsoft.com/de-de/windows-8/meet">http://windows.microsoft.com/de-de/windows-8/meet</a> <a href="http://de.wikipedia.org/wiki/Windows_8">http://de.wikipedia.org/wiki/Windows_8</a> <a href="http://en.wikipedia.org/wiki/Windows_8">http://en.wikipedia.org/wiki/Windows_8</a>
Windows XP	<a href="http://de.wikipedia.org/wiki/Microsoft_Windows_XP">http://de.wikipedia.org/wiki/Microsoft_Windows_XP</a>
Windows XP - Ende des Support	<a href="http://www.microsoft.com/de-de/windows/byebyexp/default.aspx">www.microsoft.com/de-de/windows/byebyexp/default.aspx</a> <a href="http://windows.microsoft.com/de-de/windows/end-support-help">http://windows.microsoft.com/de-de/windows/end-support-help</a> <a href="http://www.chip.de/artikel/Windows-XP-ist-tot-7-Gruende-fuer-den-Umstieg-auf-Windows-7_52498586.html">www.chip.de/artikel/Windows-XP-ist-tot-7-Gruende-fuer-den-Umstieg-auf-Windows-7_52498586.html</a>
X-Plane	<a href="http://www.x-plane.com">www.x-plane.com</a>
<b>Szenarien</b> <small>Payware</small> <b>Stichwörter</b>	<b>Hafenstadt mit Flugplatz: FTX EU EGHI Southampton</b> <b>Links</b>
737NGX von und bei PMDG	<a href="http://precisionmanuals.com/pages/product/ngx6700.html">http://precisionmanuals.com/pages/product/ngx6700.html</a> <a href="http://precisionmanuals.com/pages/product/ngx8900.html">http://precisionmanuals.com/pages/product/ngx8900.html</a>
737NGX bei Aerosoft	<a href="http://www.shop.aerosoft.com/eshop.php?action=article_detail&amp;s_supplier_aid=10162">www.shop.aerosoft.com/eshop.php?action=article_detail&amp;s_supplier_aid=10162</a> <a href="http://www.shop.aerosoft.com/eshop.php?action=article_detail&amp;s_supplier_aid=12528">www.shop.aerosoft.com/eshop.php?action=article_detail&amp;s_supplier_aid=12528</a>
Chicester	<a href="http://www.chichestercity.gov.uk">www.chichestercity.gov.uk</a> <a href="http://en.wikipedia.org/wiki/Chichester">http://en.wikipedia.org/wiki/Chichester</a>
Dash 8Q-400 von und bei Majestic Software	<a href="http://majesticsoftware.com/mjc8q400">http://majesticsoftware.com/mjc8q400</a>
Dash 8Q-400 bei simMarket	<a href="http://secure.simmarket.com/advanced_search_result.php?keywords=Majestic">http://secure.simmarket.com/advanced_search_result.php?keywords=Majestic</a>
Distance Measuring Equipment (DME)	<a href="http://de.wikipedia.org/wiki/Distance_Measuring_Equipment">http://de.wikipedia.org/wiki/Distance_Measuring_Equipment</a> <a href="http://en.wikipedia.org/wiki/Distance_Measuring_Equipment">http://en.wikipedia.org/wiki/Distance_Measuring_Equipment</a>
Flughafen Southampton	<a href="http://www.southamptonairport.com">www.southamptonairport.com</a> <a href="http://de.wikipedia.org/wiki/Southampton_International_Airport">http://de.wikipedia.org/wiki/Southampton_International_Airport</a> <a href="http://en.wikipedia.org/wiki/Southampton_International_Airport">http://en.wikipedia.org/wiki/Southampton_International_Airport</a>
Flugplatz Chicester/Greenwood	<a href="http://www.goodwood.co.uk/aviation/aviation.aspx">www.goodwood.co.uk/aviation/aviation.aspx</a> <a href="http://en.wikipedia.org/wiki/Chichester/Goodwood_Airport">http://en.wikipedia.org/wiki/Chichester/Goodwood_Airport</a>
FTX EU EGHI Southampton von und bei Orbx	<a href="http://fullterrain.com/product_eghi.html">http://fullterrain.com/product_eghi.html</a>
FTX EU EGHI Southampton bei FlightSim Store	<a href="http://www.flightsimstore.com/product_info.php?products_id=2608">www.flightsimstore.com/product_info.php?products_id=2608</a>
FTX EU England von und bei Orbx	<a href="http://fullterrain.com/product_eueng.html">http://fullterrain.com/product_eueng.html</a>
FTX EU England bei FlightSim Store	<a href="http://www.flightsimstore.com/product_info.php?products_id=2211">www.flightsimstore.com/product_info.php?products_id=2211</a>
Großbritannien	<a href="http://de.wikipedia.org/wiki/Großbritannien">http://de.wikipedia.org/wiki/Großbritannien</a> <a href="http://en.wikipedia.org/wiki/Great_Britain">http://en.wikipedia.org/wiki/Great_Britain</a>

Instrumentenlandesystem (ILS)	<a href="http://de.wikipedia.org/wiki/Instrumentenlandesystem">http://de.wikipedia.org/wiki/Instrumentenlandesystem</a> <a href="http://en.wikipedia.org/wiki/Instrument_landing_system">http://en.wikipedia.org/wiki/Instrument_landing_system</a>
International Civil Aviation Organization (ICAO)	<a href="http://www.icao.int/Pages/default.aspx">www.icao.int/Pages/default.aspx</a> <a href="http://de.wikipedia.org/wiki/International_Civil_Aviation_Organization">http://de.wikipedia.org/wiki/International_Civil_Aviation_Organization</a> <a href="http://en.wikipedia.org/wiki/International_Civil_Aviation_Organization_airport_code">http://en.wikipedia.org/wiki/International_Civil_Aviation_Organization_airport_code</a>
Isle of Wight	<a href="http://www.iwight.com">www.iwight.com</a> <a href="http://de.wikipedia.org/wiki/Isle_of_Wight">http://de.wikipedia.org/wiki/Isle_of_Wight</a> <a href="http://en.wikipedia.org/wiki/Isle_of_Wight">http://en.wikipedia.org/wiki/Isle_of_Wight</a> <a href="http://www.visitisleofwight.co.uk">www.visitisleofwight.co.uk</a>
Luftnavigationen für Großbritannien	<a href="http://www.nats-uk.ead-it.com/public/index.php?option=com_content&amp;task=blogcategory&amp;id=6&amp;Itemid=13.html">www.nats-uk.ead-it.com/public/index.php?option=com_content&amp;task=blogcategory&amp;id=6&amp;Itemid=13.html</a>
Non Directional Beacon (NDB)	<a href="http://de.wikipedia.org/wiki/Ungerichtetes_Funkfeuer">http://de.wikipedia.org/wiki/Ungerichtetes_Funkfeuer</a> <a href="http://en.wikipedia.org/wiki/Non-directional_beacon">http://en.wikipedia.org/wiki/Non-directional_beacon</a>
Prepar3D	<a href="http://www.prepar3d.com">www.prepar3d.com</a>
Southampton	<a href="http://de.wikipedia.org/wiki/Southampton">http://de.wikipedia.org/wiki/Southampton</a> <a href="http://en.wikipedia.org/wiki/Southampton">http://en.wikipedia.org/wiki/Southampton</a> <a href="http://www.discoversouthampton.co.uk/visit">www.discoversouthampton.co.uk/visit</a>
VOR	<a href="http://de.wikipedia.org/wiki/Drehfunkfeuer">http://de.wikipedia.org/wiki/Drehfunkfeuer</a> <a href="http://en.wikipedia.org/wiki/VHF_omnidirectional_range">http://en.wikipedia.org/wiki/VHF_omnidirectional_range</a>
<b>Szenarien</b> <small>Payware</small>	<b>Aus Ferihegy wird Budapest Liszt Ferenc LHBP</b>
<b>Stichwörter</b>	<b>Links</b>
Airport Enhancement Services (AES) bei Aerosoft	<a href="http://www.shop.aerosoft.com/eshop.php?action=article_detail&amp;s_supplier_aid=10333">www.shop.aerosoft.com/eshop.php?action=article_detail&amp;s_supplier_aid=10333</a>
Airport Enhancement Services (AES) bei simMarket	<a href="http://secure.simmarket.com/aerosoft-online-aes-credits-(de_2165).phtml">http://secure.simmarket.com/aerosoft-online-aes-credits-(de_2165).phtml</a>
Anflugbefeuerung	<a href="http://de.wikipedia.org/wiki/Befueerung_(Luftfahrt)">http://de.wikipedia.org/wiki/Befueerung_(Luftfahrt)</a> <a href="http://de.wikipedia.org/wiki/Start-_und_Landebahn">http://de.wikipedia.org/wiki/Start-_und_Landebahn</a> <a href="http://de.wikipedia.org/wiki/Approach_Lighting_System">http://de.wikipedia.org/wiki/Approach_Lighting_System</a> <a href="http://en.wikipedia.org/wiki/Approach_lighting_system">http://en.wikipedia.org/wiki/Approach_lighting_system</a> <a href="http://catsr.ite.gmu.edu/IntroATC/Chap2Navigation-Runways.pdf">http://catsr.ite.gmu.edu/IntroATC/Chap2Navigation-Runways.pdf</a>
Budapest	<a href="http://de.wikipedia.org/wiki/Budapest">http://de.wikipedia.org/wiki/Budapest</a> <a href="http://en.wikipedia.org/wiki/Budapest">http://en.wikipedia.org/wiki/Budapest</a> <a href="http://www.budapest.com">www.budapest.com</a>
Distance Measuring Equipment (DME)	<a href="http://de.wikipedia.org/wiki/Distance_Measuring_Equipment">http://de.wikipedia.org/wiki/Distance_Measuring_Equipment</a> <a href="http://en.wikipedia.org/wiki/Distance_Measuring_Equipment">http://en.wikipedia.org/wiki/Distance_Measuring_Equipment</a>
Drehfunkfeuer	<a href="http://de.wikipedia.org/wiki/Drehfunkfeuer">http://de.wikipedia.org/wiki/Drehfunkfeuer</a> <a href="http://en.wikipedia.org/wiki/VHF_omnidirectional_range">http://en.wikipedia.org/wiki/VHF_omnidirectional_range</a>
Flughafen Budapest	<a href="http://www.bud.hu/deutsch">www.bud.hu/deutsch</a> <a href="http://de.wikipedia.org/wiki/Budapest_Liszt_Ferenc_Flughafen">http://de.wikipedia.org/wiki/Budapest_Liszt_Ferenc_Flughafen</a> <a href="http://en.wikipedia.org/wiki/Budapest_Ferenc_Liszt_International_Airport">http://en.wikipedia.org/wiki/Budapest_Ferenc_Liszt_International_Airport</a>
Ground Environment X Europe World Edition bei Aerosoft	<a href="http://www.shop.aerosoft.com/eshop.php?action=article_detail&amp;s_supplier_aid=12560">www.shop.aerosoft.com/eshop.php?action=article_detail&amp;s_supplier_aid=12560</a> <small>Box</small>
Ground Environment X Europe World Edition bei Flight1	<a href="http://www.flight1.com/products.asp?product=gexeurope">www.flight1.com/products.asp?product=gexeurope</a> <small>Download</small> <a href="http://www.flight1.com/products.asp?product=FL1-GEU-001">www.flight1.com/products.asp?product=FL1-GEU-001</a> <small>Box</small>
Ground Environment X Europe World Edition bei simMarket	<a href="http://secure.simmarket.com/flight-1-europe-ground-environment-x-europe-world-edition-(box)-(de_7366).phtml">http://secure.simmarket.com/flight-1-europe-ground-environment-x-europe-world-edition-(box)-(de_7366).phtml</a> <small>Box</small>
Ground Services X (GSX) von und bei FSDreamTeam (FSDT)	<a href="http://fsdreamteam.com/products_gsx.html">http://fsdreamteam.com/products_gsx.html</a>
Ground Services X (GSX) von FSDT bei simMarket	<a href="http://secure.simmarket.com/fsdreamteam-gsx-ground-services-for-fsxp3d-(de_7893).phtml">http://secure.simmarket.com/fsdreamteam-gsx-ground-services-for-fsxp3d-(de_7893).phtml</a>
International Air Transport Association (IATA)	<a href="http://www.iata.org/Pages/default.aspx">www.iata.org/Pages/default.aspx</a> <a href="http://de.wikipedia.org/wiki/International_Air_Transport_Association">http://de.wikipedia.org/wiki/International_Air_Transport_Association</a> <a href="http://en.wikipedia.org/wiki/International_Air_Transport_Association">http://en.wikipedia.org/wiki/International_Air_Transport_Association</a>
International Civil Aviation Organization (ICAO)	<a href="http://www.icao.int/Pages/default.aspx">www.icao.int/Pages/default.aspx</a> <a href="http://de.wikipedia.org/wiki/International_Civil_Aviation_Organization">http://de.wikipedia.org/wiki/International_Civil_Aviation_Organization</a> <a href="http://en.wikipedia.org/wiki/International_Civil_Aviation_Organization_airport_code">http://en.wikipedia.org/wiki/International_Civil_Aviation_Organization_airport_code</a>



**ORIGINAL A320 SIMULATOR**

**Runderneuerung mit Originalteilen**

**Vienna FLIGHT**  
Flightsimulation & Flighttraining

**www.viennaflight.at**

**1020 Wien, Schönngasse 15-17/2/3**

**+43/1/907 27 11**  
**Das neueste Mitglied unserer Simulatorflotte**

**THE LEGEND - BOEING 737 NG**

**BELL 206 SIMULATOR**

**Neues 180 Grad Sichtsystem**



Instrumentenlandesystem (ILS)	<a href="http://de.wikipedia.org/wiki/Instrumentenlandesystem">http://de.wikipedia.org/wiki/Instrumentenlandesystem</a> <a href="http://en.wikipedia.org/wiki/Instrument_landing_system">http://en.wikipedia.org/wiki/Instrument_landing_system</a>
Kalter Krieg	<a href="http://de.wikipedia.org/wiki/Kalter_Krieg">http://de.wikipedia.org/wiki/Kalter_Krieg</a> <a href="http://en.wikipedia.org/wiki/Cold_War">http://en.wikipedia.org/wiki/Cold_War</a> <a href="http://www.planet-wissen.de/politik_geschichte/nachkriegszeit/kalter_krieg">www.planet-wissen.de/politik_geschichte/nachkriegszeit/kalter_krieg</a> <a href="http://www.historylearningsite.co.uk/coldwar.htm">www.historylearningsite.co.uk/coldwar.htm</a>
LHBP 1.01 von und bei LH Simulations	<a href="https://lhsimulations.hu/webshop/?action=Termekreszletes_mutat&amp;Id=2">https://lhsimulations.hu/webshop/?action=Termekreszletes_mutat&amp;Id=2</a>
LHBP 1.01 bei simMarket	<a href="http://secure.simmarket.com/lhs-budapest-liszt-ferenc-lhbp-fsx-(de_7834).phtml">http://secure.simmarket.com/lhs-budapest-liszt-ferenc-lhbp-fsx-(de_7834).phtml</a>
Luftnavigationskarten für Ungarn	Hungarocontrol: <a href="http://ais.hungarocontrol.hu/en/">http://ais.hungarocontrol.hu/en/</a> ...kostenlose Anmeldung und Sitzungs-Login erforderlich. Airport-Charts: PUBLICATIONS > AERONAUTICAL PRODUCTS > eAIP Hungary - Effective XXXXXXXX (ganz unten auf der Liste in der Seitenmitte gibt es den Zugang zum aktuellen AIRAC)>Part 3 AERODROMES(AD)>+ AD 2 AERODROMES>Flughafenauswahl > (ICAO Code) CHARTS REALTED TO THE AERODROME Enroute-Charts: AERONAUTICAL PRODUCTS > eAIP Hungary - Effective XXXXXXXX (ganz unten auf der Liste in der Seitenmitte gibt es den Zugang zum aktuellen AIRAC) > Part 6 EN-ROUTE CHARTS > Auswahl der gewünschten Karte IVAO Ungarn: <a href="http://www.ivao.hu/en/terkepek">www.ivao.hu/en/terkepek</a> VATSIM Ungarn: <a href="http://vacchun.hu/?lang=en">http://vacchun.hu/?lang=en</a>
Malev	<a href="http://www.malev.hu/index_en.htm">www.malev.hu/index_en.htm</a> <a href="http://de.wikipedia.org/wiki/Malév">http://de.wikipedia.org/wiki/Malév</a> <a href="http://en.wikipedia.org/wiki/Malév">http://en.wikipedia.org/wiki/Malév</a>
Mega Airport Budapest von Andras Kozma bei Aerosoft	<a href="http://www.shop.aerosoft.com/eshop.php?action=article_detail&amp;s_supplier_aid=10192">www.shop.aerosoft.com/eshop.php?action=article_detail&amp;s_supplier_aid=10192</a>
Mega Airport Budapest bei simMarket	<a href="http://secure.simmarket.com/advanced_search_result.php?keywords=Mega+Airport+Budapest">http://secure.simmarket.com/advanced_search_result.php?keywords=Mega+Airport+Budapest</a>
Non Directional Beacon (NDB)	<a href="http://de.wikipedia.org/wiki/Ungerichtetes_Funkfeuer">http://de.wikipedia.org/wiki/Ungerichtetes_Funkfeuer</a> <a href="http://en.wikipedia.org/wiki/Non-directional_beacon">http://en.wikipedia.org/wiki/Non-directional_beacon</a>
Safegate	<a href="http://de.wikipedia.org/wiki/Visual_docking_guidance_system">http://de.wikipedia.org/wiki/Visual_docking_guidance_system</a> <a href="http://en.wikipedia.org/wiki/Visual_Docking_Guidance_System">http://en.wikipedia.org/wiki/Visual_Docking_Guidance_System</a>
Ultimate Terrain X Europe bei simMarket	<a href="http://secure.simmarket.com/flight-1-europe-ultimate-terrain-x-europe-dvd-edition-(de_2992).phtml">http://secure.simmarket.com/flight-1-europe-ultimate-terrain-x-europe-dvd-edition-(de_2992).phtml</a>
Ultimate Terrain X Europe bei Aerosoft	<a href="http://www.shop.aerosoft.com/eshop.php?action=article_detail&amp;s_supplier_aid=10427">www.shop.aerosoft.com/eshop.php?action=article_detail&amp;s_supplier_aid=10427</a>
VHF Omnidirectional Range (VOR)	...siehe Drehfunkfeuer
Wizz Air	<a href="http://wizzair.com/de-DE/Search">http://wizzair.com/de-DE/Search</a> <a href="http://de.wikipedia.org/wiki/Wizz_Air">http://de.wikipedia.org/wiki/Wizz_Air</a> <a href="http://en.wikipedia.org/wiki/Wizz_Air">http://en.wikipedia.org/wiki/Wizz_Air</a>
<b>Szenarien</b> <small>Payware</small> <b>Stichwörter</b>	<b>Extremes Szeneriewerk: MMMX Mexico City Xtreme FS X</b> <b>Links</b>
AeroMexico	<a href="http://eu.aeromexico.com">http://eu.aeromexico.com</a> <a href="http://de.wikipedia.org/wiki/Aeroméxico">http://de.wikipedia.org/wiki/Aeroméxico</a> <a href="http://en.wikipedia.org/wiki/Aeroméxico">http://en.wikipedia.org/wiki/Aeroméxico</a>
Benito Juárez	<a href="http://de.wikipedia.org/wiki/Benito_Juárez">http://de.wikipedia.org/wiki/Benito_Juárez</a> <a href="http://en.wikipedia.org/wiki/Benito_Juárez">http://en.wikipedia.org/wiki/Benito_Juárez</a>
Benito Juárez International Airport	<a href="http://www.aicm.com.mx">www.aicm.com.mx</a> <a href="http://de.wikipedia.org/wiki/Flughafen_Mexiko-Stadt">http://de.wikipedia.org/wiki/Flughafen_Mexiko-Stadt</a> <a href="http://en.wikipedia.org/wiki/Benito_Juárez_International_Airport">http://en.wikipedia.org/wiki/Benito_Juárez_International_Airport</a>
Distance Measuring Equipment (DME)	<a href="http://de.wikipedia.org/wiki/Distance_Measuring_Equipment">http://de.wikipedia.org/wiki/Distance_Measuring_Equipment</a> <a href="http://en.wikipedia.org/wiki/Distance_Measuring_Equipment">http://en.wikipedia.org/wiki/Distance_Measuring_Equipment</a>
Google Earth	<a href="http://www.google.de/intl/de/earth">www.google.de/intl/de/earth</a> <a href="http://de.wikipedia.org/wiki/Google_Earth">http://de.wikipedia.org/wiki/Google_Earth</a> <a href="http://en.wikipedia.org/wiki/Google_Earth">http://en.wikipedia.org/wiki/Google_Earth</a>
Instrumentenlandesystem (ILS)	<a href="http://de.wikipedia.org/wiki/Instrumentenlandesystem">http://de.wikipedia.org/wiki/Instrumentenlandesystem</a> <a href="http://en.wikipedia.org/wiki/Instrument_landing_system">http://en.wikipedia.org/wiki/Instrument_landing_system</a>



Luftnavigationkarten für Mexiko	IVAO: <a href="http://ivaomex.org/charts/index.php?page=aip">http://ivaomex.org/charts/index.php?page=aip</a> VATSIM: <a href="http://www.vatmex.com/cartas.php">www.vatmex.com/cartas.php</a>
Mexico	<a href="http://de.wikipedia.org/wiki/Mexiko">http://de.wikipedia.org/wiki/Mexiko</a> <a href="http://en.wikipedia.org/wiki/Mexico">http://en.wikipedia.org/wiki/Mexico</a> <a href="http://www.visitmexico.com">www.visitmexico.com</a>
Mexico City	...siehe Mexiko-Stadt
Mexico Stadt	<a href="http://de.wikipedia.org/wiki/Mexiko-Stadt">http://de.wikipedia.org/wiki/Mexiko-Stadt</a> <a href="http://en.wikipedia.org/wiki/Mexico_City">http://en.wikipedia.org/wiki/Mexico_City</a> <a href="http://www.mexicocity.com">www.mexicocity.com</a>
MMM Mexico City Xtreme FS X bei simMarket	<a href="http://secure.simmarket.com/taxi2gate-mmm-mexico-city-xtreme-fsx-(de_7833).phtml">http://secure.simmarket.com/taxi2gate-mmm-mexico-city-xtreme-fsx-(de_7833).phtml</a>
Monterrey	<a href="http://de.wikipedia.org/wiki/Monterrey">http://de.wikipedia.org/wiki/Monterrey</a> <a href="http://en.wikipedia.org/wiki/Monterrey">http://en.wikipedia.org/wiki/Monterrey</a>
Monterrey MMMY V2 von Taxi2Gate bei simMarket	<a href="http://secure.simmarket.com/advanced_search_result.php?keywords=monterrey">http://secure.simmarket.com/advanced_search_result.php?keywords=monterrey</a>
Nautische Meile (NM)	<a href="http://de.wikipedia.org/wiki/Seemeile">http://de.wikipedia.org/wiki/Seemeile</a> <a href="http://en.wikipedia.org/wiki/Nautical_mile">http://en.wikipedia.org/wiki/Nautical_mile</a>
Out of Memory (OOM)	<a href="http://de.wikipedia.org/wiki/Virtuelle_Speicherverwaltung">http://de.wikipedia.org/wiki/Virtuelle_Speicherverwaltung</a> <a href="http://en.wikipedia.org/wiki/Out_of_memory">http://en.wikipedia.org/wiki/Out_of_memory</a>
Problemlösung für schwebenden Hügel am Flughafen MMMX	<a href="http://www.iflysimx.com/index.php?topic/563-terrain-problem">www.iflysimx.com/index.php?topic/563-terrain-problem</a> <a href="http://www.taxi2gate.com/descargas/MMMX-XTREME/flattencerro.BGL">www.taxi2gate.com/descargas/MMMX-XTREME/flattencerro.BGL</a>
Seemeile	...siehe Nautische Meile
Support-Forum von Taxi2Gate	<a href="http://www.iflysimx.com/index.php?forum/62-support">www.iflysimx.com/index.php?forum/62-support</a>
The Les Humphries Singers	<a href="http://de.wikipedia.org/wiki/The_Les_Humphries_Singers">http://de.wikipedia.org/wiki/The_Les_Humphries_Singers</a> <a href="http://en.wikipedia.org/wiki/Les_Humphries_Singers">http://en.wikipedia.org/wiki/Les_Humphries_Singers</a>
Toy Story	<a href="http://www.disney.de/filme/toy-story">www.disney.de/filme/toy-story</a> <a href="http://toystory.disney.com">http://toystory.disney.com</a> <a href="http://de.wikipedia.org/wiki/Toy_Story">http://de.wikipedia.org/wiki/Toy_Story</a> <a href="http://en.wikipedia.org/wiki/Toy_Story">http://en.wikipedia.org/wiki/Toy_Story</a>
<b>Szenarien</b> <small>Payware</small> <b>Stichwörter</b>	<b>Grenada den PC-Piloten: Caribsky Grenada X</b> <b>Links</b>
Alfons Schubeck	<a href="http://www.schuhbeck.de">www.schuhbeck.de</a> <a href="http://de.wikipedia.org/wiki/Alfons_Schuhbeck">http://de.wikipedia.org/wiki/Alfons_Schuhbeck</a>
Bahamas	<a href="http://de.wikipedia.org/wiki/Bahamas">http://de.wikipedia.org/wiki/Bahamas</a> <a href="http://en.wikipedia.org/wiki/Bahamas">http://en.wikipedia.org/wiki/Bahamas</a> <a href="http://www.bahamas.de">www.bahamas.de</a> <a href="http://www.bahamas.com">www.bahamas.com</a>
Caribsky Grenada X bei simMarket	<a href="http://secure.simmarket.com/richer-simulations-caribsky-grenada-x-(de_7848).phtml">http://secure.simmarket.com/richer-simulations-caribsky-grenada-x-(de_7848).phtml</a>
Dominica	<a href="http://www.dominica.gov.dm">www.dominica.gov.dm</a> <a href="http://de.wikipedia.org/wiki/Dominica">http://de.wikipedia.org/wiki/Dominica</a> <a href="http://en.wikipedia.org/wiki/Dominica">http://en.wikipedia.org/wiki/Dominica</a> <a href="http://www.dominica.dm">www.dominica.dm</a>
Grenada	<a href="http://de.wikipedia.org/wiki/Grenada">http://de.wikipedia.org/wiki/Grenada</a> <a href="http://en.wikipedia.org/wiki/Grenada">http://en.wikipedia.org/wiki/Grenada</a> <a href="http://www.grenadakaribik.com">www.grenadakaribik.com</a>
Grenadinen	<a href="http://de.wikipedia.org/wiki/Grenadinen">http://de.wikipedia.org/wiki/Grenadinen</a> <a href="http://en.wikipedia.org/wiki/Grenadines">http://en.wikipedia.org/wiki/Grenadines</a> <a href="http://www.grenadinen.com">www.grenadinen.com</a>
Ground Services X (GSX)	<a href="http://fsdreamteam.com/products_gsx.html">http://fsdreamteam.com/products_gsx.html</a>
Große Antillen	<a href="http://de.wikipedia.org/wiki/Große_Antillen">http://de.wikipedia.org/wiki/Große_Antillen</a> <a href="http://en.wikipedia.org/wiki/Greater_Antilles">http://en.wikipedia.org/wiki/Greater_Antilles</a>
International Air Transport Association (IATA)	<a href="http://www.iata.org/Pages/default.aspx">www.iata.org/Pages/default.aspx</a> <a href="http://de.wikipedia.org/wiki/International_Air_Transport_Association">http://de.wikipedia.org/wiki/International_Air_Transport_Association</a> <a href="http://en.wikipedia.org/wiki/International_Air_Transport_Association">http://en.wikipedia.org/wiki/International_Air_Transport_Association</a>
International Civil Aviation Organization (ICAO)	<a href="http://www.icao.int/Pages/default.aspx">www.icao.int/Pages/default.aspx</a> <a href="http://de.wikipedia.org/wiki/International_Civil_Aviation_Organization">http://de.wikipedia.org/wiki/International_Civil_Aviation_Organization</a> <a href="http://en.wikipedia.org/wiki/International_Civil_Aviation_Organization_airport_code">http://en.wikipedia.org/wiki/International_Civil_Aviation_Organization_airport_code</a>

Kleine Antillen	<a href="http://de.wikipedia.org/wiki/Kleine_Antillen">http://de.wikipedia.org/wiki/Kleine_Antillen</a> <a href="http://en.wikipedia.org/wiki/Lesser_Antilles">http://en.wikipedia.org/wiki/Lesser_Antilles</a>
Luftnavigationskarten für Grenada	VATSIM CARIBBEAN (VATCAR): <a href="http://piarco.vatcar.org/newhome/index.php?option=com_content&amp;view=article&amp;id=61&amp;Itemid=69">http://piarco.vatcar.org/newhome/index.php?option=com_content&amp;view=article&amp;id=61&amp;Itemid=69</a>
Maurice Bishop International Airport	<a href="http://www.mbiagrenada.com">www.mbiagrenada.com</a> <a href="http://en.wikipedia.org/wiki/Maurice_Bishop_International_Airport">http://en.wikipedia.org/wiki/Maurice_Bishop_International_Airport</a>
Richer Simulations bei Facebook	<a href="https://www.facebook.com/richersimulations">https://www.facebook.com/richersimulations</a>
St. George´s	<a href="http://de.wikipedia.org/wiki/St._George`s">http://de.wikipedia.org/wiki/St._George`s</a> <a href="http://en.wikipedia.org/wiki/St._George%27s,_Grenada">http://en.wikipedia.org/wiki/St._George%27s,_Grenada</a>
St. Vincent und die Grenadinen	<a href="http://de.wikipedia.org/wiki/St._Vincent_und_die_Grenadinen">http://de.wikipedia.org/wiki/St._Vincent_und_die_Grenadinen</a> <a href="http://en.wikipedia.org/wiki/Saint_Vincent_and_the_Grenadines">http://en.wikipedia.org/wiki/Saint_Vincent_and_the_Grenadines</a>
Westindische Inseln	<a href="http://de.wikipedia.org/wiki/Westindische_Inseln">http://de.wikipedia.org/wiki/Westindische_Inseln</a>
Precision Approach Path Indicator (PAPI)	<a href="http://de.wikipedia.org/wiki/Precision_Approach_Path_Indicator#PAPI">http://de.wikipedia.org/wiki/Precision_Approach_Path_Indicator#PAPI</a>
<b>Szenerien</b> <small>Payware</small>	<b>Canberra Sünde sein? Cityscape Canberra &amp; YSCB 1.10</b>
<b>Stichwörter</b>	<b>Links</b>
AU Blue bei FlightsimStore	<a href="http://www.flightsimstore.com/product_info.php?products_id=537">www.flightsimstore.com/product_info.php?products_id=537</a>
Australia SP 4 von und bei Orbx	<a href="http://fullterrain.com/product_australia.html">http://fullterrain.com/product_australia.html</a>
Australia SP 4 bei FlightSim Store	<a href="http://www.flightsimstore.com/product_info.php?products_id=1314">www.flightsimstore.com/product_info.php?products_id=1314</a>
Australien	<a href="http://de.wikipedia.org/wiki/Australien">http://de.wikipedia.org/wiki/Australien</a> <a href="http://en.wikipedia.org/wiki/Australia">http://en.wikipedia.org/wiki/Australia</a> <a href="http://www.australia.com">www.australia.com</a>
Australian Capital Territory (ACT)	<a href="http://www.act.gov.au">www.act.gov.au</a> <a href="http://de.wikipedia.org/wiki/Australian_Capital_Territory">http://de.wikipedia.org/wiki/Australian_Capital_Territory</a> <a href="http://en.wikipedia.org/wiki/Australian_Capital_Territory">http://en.wikipedia.org/wiki/Australian_Capital_Territory</a>
Australische Alpen	<a href="http://de.wikipedia.org/wiki/Australische_Alpen">http://de.wikipedia.org/wiki/Australische_Alpen</a> <a href="http://en.wikipedia.org/wiki/Australian_Alps">http://en.wikipedia.org/wiki/Australian_Alps</a> <a href="http://www.australia.com/de/explore/icons/alps.aspx">http://www.australia.com/de/explore/icons/alps.aspx</a>
Black Mountain	<a href="http://en.wikipedia.org/wiki/Black_Mountain_(Australian_Capital_Territory)">http://en.wikipedia.org/wiki/Black_Mountain_(Australian_Capital_Territory)</a>
Black Mountain Tower	<a href="http://de.wikipedia.org/wiki/Black_Mountain_Tower">http://de.wikipedia.org/wiki/Black_Mountain_Tower</a> <a href="http://en.wikipedia.org/wiki/Black_Mountain_Tower">http://en.wikipedia.org/wiki/Black_Mountain_Tower</a>
Brindabella Airlines	<a href="http://www.brindabellaairlines.com.au">www.brindabellaairlines.com.au</a> <a href="http://de.wikipedia.org/wiki/Brindabella_Airlines">http://de.wikipedia.org/wiki/Brindabella_Airlines</a> <a href="http://en.wikipedia.org/wiki/Brindabella_Airlines">http://en.wikipedia.org/wiki/Brindabella_Airlines</a>
Canberra	<a href="http://de.wikipedia.org/wiki/Canberra">http://de.wikipedia.org/wiki/Canberra</a> <a href="http://en.wikipedia.org/wiki/Canberra">http://en.wikipedia.org/wiki/Canberra</a> <a href="http://www.visitcanberra.com.au">www.visitcanberra.com.au</a> <a href="http://www.australia.com/de/explore/cities/canberra.aspx">www.australia.com/de/explore/cities/canberra.aspx</a>
Cityscape Canberra von und bei Orbx	<a href="http://fullterrain.com/product_canberra.html">http://fullterrain.com/product_canberra.html</a>
Cityscape Canberra bei FlightSim Store	<a href="http://www.flightsimstore.com/product_info.php?products_id=2642">www.flightsimstore.com/product_info.php?products_id=2642</a>
Flughafen Canberra	<a href="http://www.canberraairport.com.au">www.canberraairport.com.au</a> <a href="http://de.wikipedia.org/wiki/Flughafen_Canberra">http://de.wikipedia.org/wiki/Flughafen_Canberra</a> <a href="http://en.wikipedia.org/wiki/Canberra_International_Airport">http://en.wikipedia.org/wiki/Canberra_International_Airport</a>
Instrument Flight Rules (IFR)	...siehe Instrumentenflugregeln
Instrumentenflugregeln	<a href="http://de.wikipedia.org/wiki/Instrumentenflug">http://de.wikipedia.org/wiki/Instrumentenflug</a> <a href="http://en.wikipedia.org/wiki/Instrument_flight_rules">http://en.wikipedia.org/wiki/Instrument_flight_rules</a>
International Air Transport Association (IATA)	<a href="http://www.iata.org/Pages/default.aspx">www.iata.org/Pages/default.aspx</a> <a href="http://de.wikipedia.org/wiki/International_Air_Transport_Association">http://de.wikipedia.org/wiki/International_Air_Transport_Association</a> <a href="http://en.wikipedia.org/wiki/International_Air_Transport_Association">http://en.wikipedia.org/wiki/International_Air_Transport_Association</a>
International Civil Aviation Organization (ICAO)	<a href="http://www.icao.int/Pages/default.aspx">www.icao.int/Pages/default.aspx</a> <a href="http://de.wikipedia.org/wiki/International_Civil_Aviation_Organization">http://de.wikipedia.org/wiki/International_Civil_Aviation_Organization</a> <a href="http://en.wikipedia.org/wiki/International_Civil_Aviation_Organization_airport_code">http://en.wikipedia.org/wiki/International_Civil_Aviation_Organization_airport_code</a>
Lake Burley Griffin	<a href="http://de.wikipedia.org/wiki/Lake_Burley_Griffin">http://de.wikipedia.org/wiki/Lake_Burley_Griffin</a> <a href="http://en.wikipedia.org/wiki/Lake_Burley_Griffin">http://en.wikipedia.org/wiki/Lake_Burley_Griffin</a>
New South Wales	<a href="http://de.wikipedia.org/wiki/New_South_Wales">http://de.wikipedia.org/wiki/New_South_Wales</a> <a href="http://en.wikipedia.org/wiki/New_South_Wales">http://en.wikipedia.org/wiki/New_South_Wales</a>



# DC-8

# Jetliner

SERIES 10 TO 40



Die frühen Versionen von Douglas' vierstrahligem Standardrumpf-Flugzeug.

Diese Add On für den FS X enthält die DC-8-Varianten -10, -12, -21, -32 und -42 mit insgesamt 19 Bemalungen. Alle Modelle verfügen über eine umfassende Funktionsausstattung der virtuellen Cockpits, die komplett mit den Panels des Flugingenieurs sowie des Navigators umgesetzt wurden.



Die fünf DC-8-Modelle wurden mit 19 Bemalungen jeweils mit Bump Mapping ausgestattet, um einen möglichst realistischen 3D-Effekt bieten zu können.



Die Flugdynamiken wurden von DC-8-Besatzungen mit praktischer Erfahrung auf diesem Muster entwickelt. Die individuellen Flugeigenschaften wurden der Realität entsprechend so definiert, dass kein Modell exakt dem anderen gleicht.



Das virtuelle Cockpit verfügt über eine nahezu komplette Ausrüstung mit Hunderten von Schaltern, Drehreglern und Hebeln, die animiert und mit Funktionen belegt wurden.

**DIE DC-8 GIBT ES BEI JUST FLIGHT ALS DOWNLOAD FÜR NUR €24.95.**  
**INFORMIEREN SIE SICH AUF [WWW.JUSTFLIGHT.COM](http://WWW.JUSTFLIGHT.COM).**

Microsoft  
**Expansion für Flight Simulator X**

©2013 Just Flight. All rights reserved. Just Flight and the Just Flight logo are trademarks of Mastertronic Group Limited, 2 Stonehill, Stukeley Meadows, Huntingdon, PE29 6ED, UK. All trademarks and brand names are trademarks or registered trademarks of the respective owners and their use herein does not imply any association or endorsement by any third party.



ANDERE VERÖFFENTLICHUNGEN VON

**Just Flight**

Taking flight simulation to new heights

[www.justflight.com](http://www.justflight.com)



Besuchen Sie uns bei...  
[facebook.com/justflight](https://facebook.com/justflight)  
[twitter.com/justflight](https://twitter.com/justflight)

New South Wales Fortsetzung	<a href="http://www.visitnsw.com">www.visitnsw.com</a> <a href="http://www.australia.com/de/explore/states/nsw.aspx">www.australia.com/de/explore/states/nsw.aspx</a>
Prepar3D	<a href="http://www.prepar3d.com">www.prepar3d.com</a>
Qantas	<a href="http://www.qantas.com.au">www.qantas.com.au</a> <a href="http://de.wikipedia.org/wiki/Qantas_Airways">http://de.wikipedia.org/wiki/Qantas_Airways</a> <a href="http://en.wikipedia.org/wiki/Qantas">http://en.wikipedia.org/wiki/Qantas</a>
Royal Australian Air Force (RAAF)	<a href="http://www.airforce.gov.au">www.airforce.gov.au</a> <a href="http://de.wikipedia.org/wiki/Royal_Australian_Air_Force">http://de.wikipedia.org/wiki/Royal_Australian_Air_Force</a> <a href="http://en.wikipedia.org/wiki/Royal_Australian_Air_Force">http://en.wikipedia.org/wiki/Royal_Australian_Air_Force</a>
Sichtflugregeln	<a href="http://de.wikipedia.org/wiki/Sichtflug">http://de.wikipedia.org/wiki/Sichtflug</a> <a href="http://de.wikipedia.org/wiki/Sonder-Sichtflugregeln">http://de.wikipedia.org/wiki/Sonder-Sichtflugregeln</a> <a href="http://en.wikipedia.org/wiki/Visual_flight_rules">http://en.wikipedia.org/wiki/Visual_flight_rules</a> <a href="http://en.wikipedia.org/wiki/Special_visual_flight_rules">http://en.wikipedia.org/wiki/Special_visual_flight_rules</a>
Virgin Australia	<a href="http://www.virginaustralia.com/eu/en/cookiesAcceptance">www.virginaustralia.com/eu/en/cookiesAcceptance</a> <a href="http://www.virgin.com">www.virgin.com</a>
Visual Flight Rules (VFR)	...siehe Sichtflugregeln
YSCB Canberra Airport von und bei Orbx	<a href="http://fullterrain.com/product_yscb.html">http://fullterrain.com/product_yscb.html</a>
YSCB Canberra Airport bei FlightSim Store	<a href="http://www.flightsimstore.com/product_info.php?products_id=1490">www.flightsimstore.com/product_info.php?products_id=1490</a>
<b>Flugzeuge Payware</b> <b>Stichwörter</b>	<b>Die neue Referenz auf der Langstrecke: 777LR &amp; Freighter</b> <b>Links</b>
737NGX von und bei PMDG	<a href="http://precisionmanuals.com/pages/product/ngx8900.html">http://precisionmanuals.com/pages/product/ngx8900.html</a> <a href="http://precisionmanuals.com/pages/product/ngx6700.html">http://precisionmanuals.com/pages/product/ngx6700.html</a>
737NGX von PMDG bei Aerosoft	<a href="http://www.shop.aerosoft.com/eshop.php?action=article_detail&amp;s_supplier_aid=10162">www.shop.aerosoft.com/eshop.php?action=article_detail&amp;s_supplier_aid=10162</a> <a href="http://www.shop.aerosoft.com/eshop.php?action=article_detail&amp;s_supplier_aid=12528">www.shop.aerosoft.com/eshop.php?action=article_detail&amp;s_supplier_aid=12528</a>
777-200LR & Freighter von und bei PMDG	<a href="http://precisionmanuals.com/pages/product/777LRF.html">http://precisionmanuals.com/pages/product/777LRF.html</a>
Air Canada	<a href="http://www.aircanada.com">www.aircanada.com</a> <a href="http://de.wikipedia.org/wiki/Air_Canada">http://de.wikipedia.org/wiki/Air_Canada</a> <a href="http://en.wikipedia.org/wiki/Air_Canada">http://en.wikipedia.org/wiki/Air_Canada</a>
Avionik	<a href="http://de.wikipedia.org/wiki/Avionik">http://de.wikipedia.org/wiki/Avionik</a> <a href="http://en.wikipedia.org/wiki/Avionics">http://en.wikipedia.org/wiki/Avionics</a>
Boeing 777	<a href="http://www.boeing.com/boeing/commercial/777family">www.boeing.com/boeing/commercial/777family</a> <a href="http://de.wikipedia.org/wiki/Boeing_777">http://de.wikipedia.org/wiki/Boeing_777</a> <a href="http://en.wikipedia.org/wiki/Boeing_777">http://en.wikipedia.org/wiki/Boeing_777</a>
British Airways	<a href="http://www.britishairways.com">www.britishairways.com</a> <a href="http://de.wikipedia.org/wiki/British_Airways">http://de.wikipedia.org/wiki/British_Airways</a> <a href="http://en.wikipedia.org/wiki/British_Airways">http://en.wikipedia.org/wiki/British_Airways</a>
Cathay Pacific	<a href="http://www.cathaypacific.com">www.cathaypacific.com</a> <a href="http://de.wikipedia.org/wiki/Cathay_Pacific">http://de.wikipedia.org/wiki/Cathay_Pacific</a> <a href="http://en.wikipedia.org/wiki/Cathay_Pacific">http://en.wikipedia.org/wiki/Cathay_Pacific</a>
Control and Display Unit (CDU)	<a href="http://de.wikipedia.org/wiki/Control_and_Display_Unit">http://de.wikipedia.org/wiki/Control_and_Display_Unit</a> ...siehe auch Flight Management System (FMS)
Dash 8-Q400 von und bei Majestic Software	<a href="http://majesticsoftware.com/mjc8q400/news.html">http://majesticsoftware.com/mjc8q400/news.html</a>
Dash 8-Q400 von Majestic Software bei simMarket	<a href="http://secure.simmarket.com/advanced_search_result.php?keywords=Majestic+Software++Dash+8q+400">http://secure.simmarket.com/advanced_search_result.php?keywords=Majestic+Software++Dash+8q+400</a>
Delta Air Lines	<a href="http://de.delta.com">http://de.delta.com</a> <a href="http://de.wikipedia.org/wiki/Delta_Air_Lines">http://de.wikipedia.org/wiki/Delta_Air_Lines</a> <a href="http://en.wikipedia.org/wiki/Delta_Air_Lines">http://en.wikipedia.org/wiki/Delta_Air_Lines</a>
Dubai	<a href="http://de.wikipedia.org/wiki/Dubai">http://de.wikipedia.org/wiki/Dubai</a> <a href="http://en.wikipedia.org/wiki/Dubai">http://en.wikipedia.org/wiki/Dubai</a> <a href="http://www.dubai.de">www.dubai.de</a>
Electronic Flight Instrument System (EFIS)	<a href="http://de.wikipedia.org/wiki/Electronic_Flight_Instrument_System">http://de.wikipedia.org/wiki/Electronic_Flight_Instrument_System</a> <a href="http://en.wikipedia.org/wiki/Electronic_Flight_Instrument_System">http://en.wikipedia.org/wiki/Electronic_Flight_Instrument_System</a>



Emirates	<a href="http://www.emirates.com">www.emirates.com</a> <a href="http://de.wikipedia.org/wiki/Emirates">http://de.wikipedia.org/wiki/Emirates</a> <a href="http://en.wikipedia.org/wiki/Emirates_(airline)">http://en.wikipedia.org/wiki/Emirates_(airline)</a>
Engine-Indicating and Crew-Alerting System (EICAS)	<a href="http://de.wikipedia.org/wiki/EICAS">http://de.wikipedia.org/wiki/EICAS</a> <a href="http://en.wikipedia.org/wiki/Engine-indicating_and_crew-alerting_system">http://en.wikipedia.org/wiki/Engine-indicating_and_crew-alerting_system</a>
Ethiopian Airlines	<a href="http://www.flyethiopian.com">www.flyethiopian.com</a> <a href="http://de.wikipedia.org/wiki/Ethiopian_Airlines">http://de.wikipedia.org/wiki/Ethiopian_Airlines</a> <a href="http://en.wikipedia.org/wiki/Ethiopian_Airlines">http://en.wikipedia.org/wiki/Ethiopian_Airlines</a>
Flight Management Computer (FMC)	...siehe Flight Management System (FMS)
Flight Management System (FMS)	<a href="http://de.wikipedia.org/wiki/Flight_Management_System">http://de.wikipedia.org/wiki/Flight_Management_System</a> <a href="http://en.wikipedia.org/wiki/Flight_Management_System">http://en.wikipedia.org/wiki/Flight_Management_System</a> <a href="http://www.b737.org.uk/fmc.htm">www.b737.org.uk/fmc.htm</a>
Flugfläche (FL)	<a href="http://de.wikipedia.org/wiki/Flugfläche">http://de.wikipedia.org/wiki/Flugfläche</a> <a href="http://en.wikipedia.org/wiki/Flight_level">http://en.wikipedia.org/wiki/Flight_level</a>
Flugverkehrskontrolle	<a href="http://de.wikipedia.org/wiki/Flugverkehrskontrolle">http://de.wikipedia.org/wiki/Flugverkehrskontrolle</a> <a href="http://en.wikipedia.org/wiki/Air_traffic_control">http://en.wikipedia.org/wiki/Air_traffic_control</a>
Gedruckte Handbücher zur 777-200LR & Freighter von und bei PMDG	<a href="http://www.precisionmanuals.com/ProductCart/pc/viewCategories.asp?idCategory=23">www.precisionmanuals.com/ProductCart/pc/viewCategories.asp?idCategory=23</a>
General Electric GE90	<a href="http://www.geaviation.com/engines/commercial/ge90">www.geaviation.com/engines/commercial/ge90</a> <a href="http://de.wikipedia.org/wiki/General_Electric_GE90">http://de.wikipedia.org/wiki/General_Electric_GE90</a> <a href="http://en.wikipedia.org/wiki/General_Electric_GE90">http://en.wikipedia.org/wiki/General_Electric_GE90</a> <a href="http://www.mtu.de/de/products_services/commercial_mro/programs/ge90/index.html">www.mtu.de/de/products_services/commercial_mro/programs/ge90/index.html</a>
Global Positioning System (GPS)	<a href="http://de.wikipedia.org/wiki/Global_Positioning_System">http://de.wikipedia.org/wiki/Global_Positioning_System</a> <a href="http://en.wikipedia.org/wiki/Global_Positioning_System">http://en.wikipedia.org/wiki/Global_Positioning_System</a>
Holding	<a href="http://de.wikipedia.org/wiki/Warteschleife">http://de.wikipedia.org/wiki/Warteschleife</a> <a href="http://en.wikipedia.org/wiki/Holding_(aviation)">http://en.wikipedia.org/wiki/Holding_(aviation)</a>
Knoten	<a href="http://de.wikipedia.org/wiki/Knoten_(Einheit)">http://de.wikipedia.org/wiki/Knoten_(Einheit)</a> <a href="http://en.wikipedia.org/wiki/Knot_(unit)">http://en.wikipedia.org/wiki/Knot_(unit)</a>
Malé	<a href="http://de.wikipedia.org/wiki/Malé">http://de.wikipedia.org/wiki/Malé</a> <a href="http://en.wikipedia.org/wiki/Malé">http://en.wikipedia.org/wiki/Malé</a>
MD-11	<a href="http://www.boeing.com/boeing/commercial/md-11family/index.page">www.boeing.com/boeing/commercial/md-11family/index.page</a> <a href="http://www.boeing.com/boeing/history/mdc/md-11.page">www.boeing.com/boeing/history/mdc/md-11.page</a> <a href="http://de.wikipedia.org/wiki/McDonnell_Douglas_MD-11">http://de.wikipedia.org/wiki/McDonnell_Douglas_MD-11</a> <a href="http://en.wikipedia.org/wiki/McDonnell_Douglas_MD-11">http://en.wikipedia.org/wiki/McDonnell_Douglas_MD-11</a> <a href="http://md-eleven.net">http://md-eleven.net</a>
MD-11 von und bei PMDG	<a href="http://precisionmanuals.com/pages/product/md11.html">http://precisionmanuals.com/pages/product/md11.html</a>
MD-11 vom PMDG bei Aerosoft	<a href="http://www.shop.aerosoft.com/eshop.php?action=article_detail&amp;s_supplier_aid=10872">www.shop.aerosoft.com/eshop.php?action=article_detail&amp;s_supplier_aid=10872</a> <a href="http://www.shop.aerosoft.com/eshop.php?action=article_detail&amp;s_supplier_aid=10160">www.shop.aerosoft.com/eshop.php?action=article_detail&amp;s_supplier_aid=10160</a> <a href="http://www.shop.aerosoft.com/eshop.php?action=article_detail&amp;s_supplier_aid=10959">www.shop.aerosoft.com/eshop.php?action=article_detail&amp;s_supplier_aid=10959</a>
MD-11 von PMDG bei simMarket	<a href="http://secure.simmarket.com/advanced_search_result.php?keywords=Aerosoft+-+MCdonnell+Douglas+MD-11">http://secure.simmarket.com/advanced_search_result.php?keywords=Aerosoft+-+MCdonnell+Douglas+MD-11</a>
Multifunction Display (MFD)	<a href="http://de.wikipedia.org/wiki/Multifunction-Display">http://de.wikipedia.org/wiki/Multifunction-Display</a> <a href="http://en.wikipedia.org/wiki/Multi-function_display">http://en.wikipedia.org/wiki/Multi-function_display</a>
Navigation Display (ND)	...siehe Multifunction Display (MFD)
Out of Memory (OOM)	<a href="http://de.wikipedia.org/wiki/Virtuelle_Speicherverwaltung">http://de.wikipedia.org/wiki/Virtuelle_Speicherverwaltung</a> <a href="http://en.wikipedia.org/wiki/Out_of_memory">http://en.wikipedia.org/wiki/Out_of_memory</a>
Primary Flight Display (PFD)	<a href="http://en.wikipedia.org/wiki/Primary_flight_display">http://en.wikipedia.org/wiki/Primary_flight_display</a> ...siehe auch Electronic Flight Instrument System (EFIS)
Qatar Airways	<a href="http://www.qatarairways.com">www.qatarairways.com</a> <a href="http://de.wikipedia.org/wiki/Qatar_Airways">http://de.wikipedia.org/wiki/Qatar_Airways</a> <a href="http://en.wikipedia.org/wiki/Qatar_Airways">http://en.wikipedia.org/wiki/Qatar_Airways</a>
Runway Awareness Advisory System (RAAS)	<a href="http://en.wikipedia.org/wiki/Runway_Awareness_and_Advisory_System">http://en.wikipedia.org/wiki/Runway_Awareness_and_Advisory_System</a> <a href="http://aviationknowledge.wikidot.com/aviation:runway-awareness-and-advisory-system-raas">http://aviationknowledge.wikidot.com/aviation:runway-awareness-and-advisory-system-raas</a> <a href="http://www51.honeywell.com/aero/Products-Services/Avionics-Electronics/Egpws-Home3/raas.html">www51.honeywell.com/aero/Products-Services/Avionics-Electronics/Egpws-Home3/raas.html</a> <a href="https://honeywellrunwaysafety.com/demos.php">https://honeywellrunwaysafety.com/demos.php</a>

Virtual Address Space (VAS)	<a href="http://en.wikipedia.org/wiki/Virtual_address_space">http://en.wikipedia.org/wiki/Virtual_address_space</a> <a href="http://msdn.microsoft.com/en-us/library/aa366912(v=vs.85).aspx">http://msdn.microsoft.com/en-us/library/aa366912(v=vs.85).aspx</a> <a href="http://msdn.microsoft.com/en-us/library/windows/hardware/hh439648(v=vs.85).aspx">http://msdn.microsoft.com/en-us/library/windows/hardware/hh439648(v=vs.85).aspx</a> <a href="http://msdn.microsoft.com/en-us/library/windows/desktop/aa366914(v=vs.85).aspx">http://msdn.microsoft.com/en-us/library/windows/desktop/aa366914(v=vs.85).aspx</a>
simFlight-Seiten Stichwörter	Links
Area Navigation (RNAV)	<a href="http://de.wikipedia.org/wiki/Flächennavigation">http://de.wikipedia.org/wiki/Flächennavigation</a> <a href="http://en.wikipedia.org/wiki/Area_navigation">http://en.wikipedia.org/wiki/Area_navigation</a> <a href="http://www.allstar.fiu.edu/aero/rnav.htm">www.allstar.fiu.edu/aero/rnav.htm</a> <a href="http://www.faa.gov/air_traffic/publications/atpubs/aim/aim0102.html">www.faa.gov/air_traffic/publications/atpubs/aim/aim0102.html</a>
Billy Bishop Toronto City Airport	<a href="http://www.torontoport.com/airport.aspx">www.torontoport.com/airport.aspx</a> <a href="http://de.wikipedia.org/wiki/Billy_Bishop_Toronto_City_Airport">http://de.wikipedia.org/wiki/Billy_Bishop_Toronto_City_Airport</a> <a href="http://en.wikipedia.org/wiki/Billy_Bishop_Toronto_City_Airport">http://en.wikipedia.org/wiki/Billy_Bishop_Toronto_City_Airport</a>
Billy Bishop Toronto City Airport - Freeware für X-Plane	<a href="http://forums.x-plane.org/index.php?app=downloads&amp;showfile=19525">http://forums.x-plane.org/index.php?app=downloads&amp;showfile=19525</a>
Billy Bishop Toronto City Airport - Payware für FS X	<a href="http://www.simaddons.com/pages/simaddons_addons.htm#CYTZ">www.simaddons.com/pages/simaddons_addons.htm#CYTZ</a>
Bombardier C-Serie	<a href="http://cseries.com">http://cseries.com</a> <a href="http://de.wikipedia.org/wiki/Bombardier_CSeries">http://de.wikipedia.org/wiki/Bombardier_CSeries</a> <a href="http://en.wikipedia.org/wiki/Bombardier_CSeries">http://en.wikipedia.org/wiki/Bombardier_CSeries</a>
Boston	<a href="http://www.cityofboston.gov">www.cityofboston.gov</a> <a href="http://de.wikipedia.org/wiki/Boston">http://de.wikipedia.org/wiki/Boston</a> <a href="http://en.wikipedia.org/wiki/Boston">http://en.wikipedia.org/wiki/Boston</a> <a href="http://www.boston.com">www.boston.com</a>
Boston Logan International Airport	<a href="http://www.massport.com/logan-airport">www.massport.com/logan-airport</a> <a href="http://de.wikipedia.org/wiki/Logan_International_Airport">http://de.wikipedia.org/wiki/Logan_International_Airport</a> <a href="http://en.wikipedia.org/wiki/Logan_International_Airport">http://en.wikipedia.org/wiki/Logan_International_Airport</a>
CH Tower	<a href="http://www.cntower.ca/intro.html">www.cntower.ca/intro.html</a> <a href="http://de.wikipedia.org/wiki/CN_Tower">http://de.wikipedia.org/wiki/CN_Tower</a> <a href="http://en.wikipedia.org/wiki/CN_Tower">http://en.wikipedia.org/wiki/CN_Tower</a>
Chicago	<a href="http://www.cityofchicago.org/city/en.html">www.cityofchicago.org/city/en.html</a> <a href="http://de.wikipedia.org/wiki/Chicago">http://de.wikipedia.org/wiki/Chicago</a> <a href="http://en.wikipedia.org/wiki/Chicago">http://en.wikipedia.org/wiki/Chicago</a>
Chicago-Midway Airport	<a href="http://www.flychicago.com/midway/en/home/Pages/default.aspx">www.flychicago.com/midway/en/home/Pages/default.aspx</a> <a href="http://de.wikipedia.org/wiki/Chicago_Midway_Airport">http://de.wikipedia.org/wiki/Chicago_Midway_Airport</a> <a href="http://en.wikipedia.org/wiki/Chicago_Midway_International_Airport">http://en.wikipedia.org/wiki/Chicago_Midway_International_Airport</a>
Distance Measuring Equipment (DME)	<a href="http://de.wikipedia.org/wiki/Distance_Measuring_Equipment">http://de.wikipedia.org/wiki/Distance_Measuring_Equipment</a> <a href="http://en.wikipedia.org/wiki/Distance_Measuring_Equipment">http://en.wikipedia.org/wiki/Distance_Measuring_Equipment</a>
Halifax	<a href="http://www.halifax.ca">www.halifax.ca</a> <a href="http://de.wikipedia.org/wiki/Halifax_(Nova_Scotia)">http://de.wikipedia.org/wiki/Halifax_(Nova_Scotia)</a> <a href="http://en.wikipedia.org/wiki/Halifax_(Nova_Scotia)">http://en.wikipedia.org/wiki/Halifax_(Nova_Scotia)</a>
Halifax Stanfield International Airport	<a href="http://hiala.ca">http://hiala.ca</a> <a href="http://de.wikipedia.org/wiki/Flughafen_Halifax_„Robert_L._Stanfield“">http://de.wikipedia.org/wiki/Flughafen_Halifax_„Robert_L._Stanfield“</a> <a href="http://en.wikipedia.org/wiki/Halifax_Stanfield_International_Airport">http://en.wikipedia.org/wiki/Halifax_Stanfield_International_Airport</a>
Kanadische Freeware-Szenerien für den FS 2004	<a href="http://www.freewarescenery.com/fs2004/canada.html">www.freewarescenery.com/fs2004/canada.html</a>
Kanadische Freeware-Szenerien für den FS X	<a href="http://www.freeware_scenery.com/fsx/canada.html">www.freeware_scenery.com/fsx/canada.html</a>
Kanada	<a href="http://www.canada.ca/home.html">www.canada.ca/home.html</a>
Kanada Fortsetzung	<a href="http://de.wikipedia.org/wiki/Kanada">http://de.wikipedia.org/wiki/Kanada</a> <a href="http://en.wikipedia.org/wiki/Canada">http://en.wikipedia.org/wiki/Canada</a> <a href="http://de-keepexploring.canada.travel">http://de-keepexploring.canada.travel</a>
Newark	<a href="http://www.ci.newark.nj.us">www.ci.newark.nj.us</a> <a href="http://de.wikipedia.org/wiki/Newark_(New_Jersey)">http://de.wikipedia.org/wiki/Newark_(New_Jersey)</a> <a href="http://en.wikipedia.org/wiki/Newark_(New_Jersey)">http://en.wikipedia.org/wiki/Newark_(New_Jersey)</a>
Newark Liberty International Airport	<a href="http://www.panynj.gov/airports/newark-liberty.html">www.panynj.gov/airports/newark-liberty.html</a> <a href="http://de.wikipedia.org/wiki/Newark_International_Airport">http://de.wikipedia.org/wiki/Newark_International_Airport</a> <a href="http://en.wikipedia.org/wiki/Newark_International_Airport">http://en.wikipedia.org/wiki/Newark_International_Airport</a>



Non Directional Beacon (NDB)	<a href="http://de.wikipedia.org/wiki/Ungerichtetes_Funkfeuer">http://de.wikipedia.org/wiki/Ungerichtetes_Funkfeuer</a> <a href="http://en.wikipedia.org/wiki/Non-directional_beacon">http://en.wikipedia.org/wiki/Non-directional_beacon</a>
Niagarafälle	<a href="http://www.niagarafallsstatepark.com">www.niagarafallsstatepark.com</a> <a href="http://de.wikipedia.org/wiki/Niagarafälle">http://de.wikipedia.org/wiki/Niagarafälle</a>
Niagarafälle	<a href="http://en.wikipedia.org/wiki/Niagara_Falls">http://en.wikipedia.org/wiki/Niagara_Falls</a> <a href="http://www.niagarafallstourism.com">www.niagarafallstourism.com</a>
Porter Airlines	<a href="http://www.flyporter.com">www.flyporter.com</a> <a href="http://de.wikipedia.org/wiki/Porter_Airlines">http://de.wikipedia.org/wiki/Porter_Airlines</a> <a href="http://en.wikipedia.org/wiki/Porter_Airlines">http://en.wikipedia.org/wiki/Porter_Airlines</a>
QDM	<a href="http://de.wikipedia.org/wiki/QDM">http://de.wikipedia.org/wiki/QDM</a>
Sankt-Lorenz-Strom	<a href="http://de.wikipedia.org/wiki/Sankt-Lorenz-Strom">http://de.wikipedia.org/wiki/Sankt-Lorenz-Strom</a> <a href="http://en.wikipedia.org/wiki/Saint_Lawrence_River">http://en.wikipedia.org/wiki/Saint_Lawrence_River</a> <a href="http://www.bonjourquebec.com/de-de/stlaurent3.html">www.bonjourquebec.com/de-de/stlaurent3.html</a>
Sky Regional Airlines	<a href="http://www.skyregional.com">www.skyregional.com</a> <a href="http://en.wikipedia.org/wiki/Sky_Regional_Airlines">http://en.wikipedia.org/wiki/Sky_Regional_Airlines</a>
Szenarien von und bei Fly Tampa	<a href="http://www.flytampa.org">www.flytampa.org</a>
Szenarien von Fly Tampa bei simMarket	<a href="http://secure.simmarket.com/advanced_search_result.php?keywords=FlyTampa">http://secure.simmarket.com/advanced_search_result.php?keywords=FlyTampa</a>
Szenarien von und bei Imagine Simulation	<a href="http://www.imaginesim.com">www.imaginesim.com</a>
Szenarien von Imagine Simulation bei simMarket	<a href="http://secure.simmarket.com/advanced_search_result.php?keywords=Imagine">http://secure.simmarket.com/advanced_search_result.php?keywords=Imagine</a>
Toronto	<a href="http://www.toronto.ca">www.toronto.ca</a> <a href="http://de.wikipedia.org/wiki/Toronto">http://de.wikipedia.org/wiki/Toronto</a> <a href="http://en.wikipedia.org/wiki/Toronto">http://en.wikipedia.org/wiki/Toronto</a> <a href="http://www.seetorontonow.de">www.seetorontonow.de</a>
Ungerichtetes Funkfeuer	...siehe NDB
<b>Flugzeuge <small>Freeware</small></b>	<b>Fertig gemacht: The Ultimate 146 Collection</b>
<b>Stichwörter</b>	<b>Links</b>
Aspen Airways	<a href="http://en.wikipedia.org/wiki/Aspen_Airways">http://en.wikipedia.org/wiki/Aspen_Airways</a>
Astra Airlines	<a href="http://www.astra-airlines.gr/frontend/index.php">http://www.astra-airlines.gr/frontend/index.php</a> <a href="http://de.wikipedia.org/wiki/Astra_Airlines">http://de.wikipedia.org/wiki/Astra_Airlines</a> <a href="http://en.wikipedia.org/wiki/Astra_Airlines">http://en.wikipedia.org/wiki/Astra_Airlines</a>
AVSIM-Bibliothek	<a href="http://library.avsim.net/index.php">http://library.avsim.net/index.php</a>
BAe 146	<a href="http://de.wikipedia.org/wiki/BAe_146">http://de.wikipedia.org/wiki/BAe_146</a> <a href="http://en.wikipedia.org/wiki/BAe_146">http://en.wikipedia.org/wiki/BAe_146</a>
British Aerospace (BAe)	<a href="http://www.baesystems.com">www.baesystems.com</a> <a href="http://de.wikipedia.org/wiki/British_Aerospace">http://de.wikipedia.org/wiki/British_Aerospace</a> <a href="http://de.wikipedia.org/wiki/BAE_Systems">http://de.wikipedia.org/wiki/BAE_Systems</a> <a href="http://en.wikipedia.org/wiki/British_Aerospace">http://en.wikipedia.org/wiki/British_Aerospace</a> <a href="http://en.wikipedia.org/wiki/BAE_Systems">http://en.wikipedia.org/wiki/BAE_Systems</a>
Flight Management Computer (FMC)	...siehe Flight Management System (FMS)
Flight Management System (FMS)	<a href="http://de.wikipedia.org/wiki/Flight_Management_System">http://de.wikipedia.org/wiki/Flight_Management_System</a> <a href="http://en.wikipedia.org/wiki/Flight_Management_System">http://en.wikipedia.org/wiki/Flight_Management_System</a> <a href="http://www.b737.org.uk/fmc.htm">www.b737.org.uk/fmc.htm</a>
GNS-GLX-FMS von Honeywell	<a href="https://commerce.honeywell.com/webapp/wcs/stores/servlet/eSystemDisplay?catalogId=10251&amp;storeId=10651&amp;categoryId=39530&amp;langId=-1">https://commerce.honeywell.com/webapp/wcs/stores/servlet/eSystemDisplay?catalogId=10251&amp;storeId=10651&amp;categoryId=39530&amp;langId=-1</a> <a href="http://www51.honeywell.com/aero/common/documents/myaerospacecatalog-documents/BA_brochures-documents/GNS-XLS_Enhanced_FMS.pdf">www51.honeywell.com/aero/common/documents/myaerospacecatalog-documents/BA_brochures-documents/GNS-XLS_Enhanced_FMS.pdf</a> <a href="https://wingmanservices.bendixking.com/static/simulators/GNSXLS_Simulator/gnsxls.zip">https://wingmanservices.bendixking.com/static/simulators/GNSXLS_Simulator/gnsxls.zip</a>
QualityWings-Forum bei Flight1	<a href="http://qwsim.flight1.net/forums/forums.html">http://qwsim.flight1.net/forums/forums.html</a>
QualityWings-Forum - Download der 146-Komplettierungen	<a href="http://qwsim.flight1.net/forums/ultimate-146-collection-complete_topic2806&amp;FID=8&amp;PR=3.html">http://qwsim.flight1.net/forums/ultimate-146-collection-complete_topic2806&amp;FID=8&amp;PR=3.html</a>
The Ultimate 146 Collection bei Flight1	<a href="http://www.flight1.com/products.asp?product=FL1-146-001">www.flight1.com/products.asp?product=FL1-146-001</a>

The Ultimate 146 Collection bei SimStop	<a href="http://www.simstop.com/store/product_info.php?task=viewinfo&amp;cPath=1&amp;page=index.php&amp;pid=279&amp;products_id=279">www.simstop.com/store/product_info.php?task=viewinfo&amp;cPath=1&amp;page=index.php&amp;pid=279&amp;products_id=279</a>
The Ultimate 146 Collection von und bei QualityWings	<a href="http://qwsim.com/index.php/146-overview">http://qwsim.com/index.php/146-overview</a>
<b>Flugzeuge</b> Freeware <b>Stichwörter</b>	<b>Der Herausforderer: Beechcraft Super King Air B200</b> <b>Links</b>
Android	<a href="http://www.android.com">www.android.com</a> <a href="http://de.wikipedia.org/wiki/Android_(Betriebssystem)">http://de.wikipedia.org/wiki/Android_(Betriebssystem)</a> <a href="http://en.wikipedia.org/wiki/Android_(operating_system)">http://en.wikipedia.org/wiki/Android_(operating_system)</a>
Beechcraft	<a href="http://www.beechcraft.com">www.beechcraft.com</a> <a href="http://www.beechcraft.de">www.beechcraft.de</a>
Beechcraft King Air B200	<a href="http://www.beechcraft.de/King-Air-B200.362.0.html">www.beechcraft.de/King-Air-B200.362.0.html</a> <a href="http://de.wikipedia.org/wiki/Beechcraft_King_Air">http://de.wikipedia.org/wiki/Beechcraft_King_Air</a> <a href="http://en.wikipedia.org/wiki/Beechcraft_Super_King_Air">http://en.wikipedia.org/wiki/Beechcraft_Super_King_Air</a>
Beechcraft Super King Air B200 von und bei Flight1	<a href="http://www.flight1.com/products.asp?product=f1b200fsx">www.flight1.com/products.asp?product=f1b200fsx</a>
Beta Bereich (Beta Range)	<a href="http://www.flightforum.ch/forum/showthread.php?t=43333">www.flightforum.ch/forum/showthread.php?t=43333</a> <a href="http://www.faa.gov/regulations_policies/handbooks_manuals/aircraft/airplane_handbook/media/faa-h-8083-3a-6of7.pdf">www.faa.gov/regulations_policies/handbooks_manuals/aircraft/airplane_handbook/media/faa-h-8083-3a-6of7.pdf</a>
Blackhawk XP52	<a href="http://www.blackhawk.aero/commercial-products/details/xp52-upgrade/king-air-200">www.blackhawk.aero/commercial-products/details/xp52-upgrade/king-air-200</a>
B200 King Air HD Series von und bei Carenado	<a href="http://www.carenado.com/CarSite/Portal/index.php?accion=product&amp;correl=77">www.carenado.com/CarSite/Portal/index.php?accion=product&amp;correl=77</a>
B200 King Air HD Series bei simMarket	<a href="http://secure.simmarket.com/carenado-b200-king-air-fsxp3d-hd-series-(de_6843).phtml">http://secure.simmarket.com/carenado-b200-king-air-fsxp3d-hd-series-(de_6843).phtml</a>
Drehmoment	<a href="http://de.wikipedia.org/wiki/Drehmoment">http://de.wikipedia.org/wiki/Drehmoment</a> <a href="http://en.wikipedia.org/wiki/Torque">http://en.wikipedia.org/wiki/Torque</a>
Garmin G1000	<a href="https://buy.garmin.com/en-US/US/in-the-air/flight-decks/g1000-/prod6420.html">https://buy.garmin.com/en-US/US/in-the-air/flight-decks/g1000-/prod6420.html</a> <a href="http://de.wikipedia.org/wiki/Garmin_G1000">http://de.wikipedia.org/wiki/Garmin_G1000</a> <a href="http://en.wikipedia.org/wiki/G1000">http://en.wikipedia.org/wiki/G1000</a> <a href="http://www.g1000.info">www.g1000.info</a>
Gleitpfad (Glideslope (GS))	...siehe Instrumentenlandesystem (ILS)
Instrumentenlandesystem (ILS)	<a href="http://de.wikipedia.org/wiki/Instrumentenlandesystem">http://de.wikipedia.org/wiki/Instrumentenlandesystem</a> <a href="http://en.wikipedia.org/wiki/Instrument_landing_system">http://en.wikipedia.org/wiki/Instrument_landing_system</a>
Landkurs(sender) (Localizer (LOC))	...siehe Instrumentenlandesystem (ILS)
Multi Function Display (MFD)	<a href="http://de.wikipedia.org/wiki/Multifunction-Display">http://de.wikipedia.org/wiki/Multifunction-Display</a> <a href="http://en.wikipedia.org/wiki/Multi-function_display">http://en.wikipedia.org/wiki/Multi-function_display</a>
Pratt & Whitney	<a href="http://www.pwc.utc.com">www.pwc.utc.com</a> <a href="http://de.wikipedia.org/wiki/Pratt_&amp;_Whitney">http://de.wikipedia.org/wiki/Pratt_&amp;_Whitney</a> <a href="http://en.wikipedia.org/wiki/Pratt_&amp;_Whitney">http://en.wikipedia.org/wiki/Pratt_&amp;_Whitney</a>
Pratt & Whitney PT6A-41	<a href="http://www.pwc.ca/en/engines/pt6a-41">www.pwc.ca/en/engines/pt6a-41</a> <a href="http://de.wikipedia.org/wiki/Pratt_&amp;_Whitney_Canada_PT6">http://de.wikipedia.org/wiki/Pratt_&amp;_Whitney_Canada_PT6</a> <a href="http://en.wikipedia.org/wiki/Pratt_&amp;_Whitney_Canada_PT6">http://en.wikipedia.org/wiki/Pratt_&amp;_Whitney_Canada_PT6</a>
Pratt & Whitney PT6A-52	<a href="http://www.pwc.ca/en/engines/pt6a-52">www.pwc.ca/en/engines/pt6a-52</a> <a href="http://pt6engineupgrade.com/kingair/200_b200.html">http://pt6engineupgrade.com/kingair/200_b200.html</a>
Propeller-Drehmoment (ft-lbTQ)	<a href="http://en.wikipedia.org/wiki/Pound-foot_(torque)">http://en.wikipedia.org/wiki/Pound-foot_(torque)</a> <a href="http://www.boltscience.com/pages/convert.htm">www.boltscience.com/pages/convert.htm</a>
Torque	...siehe Drehmoment
Wide Area Augmentation System (WAAS)	<a href="http://de.wikipedia.org/wiki/Wide_Area_Augmentation_System">http://de.wikipedia.org/wiki/Wide_Area_Augmentation_System</a> <a href="http://en.wikipedia.org/wiki/Wide_Area_Augmentation_System">http://en.wikipedia.org/wiki/Wide_Area_Augmentation_System</a>
Wireless Local Area Network (WLAN)	<a href="http://de.wikipedia.org/wiki/Wireless_Local_Area_Network">http://de.wikipedia.org/wiki/Wireless_Local_Area_Network</a> <a href="http://en.wikipedia.org/wiki/Wireless_Local_Area_Network">http://en.wikipedia.org/wiki/Wireless_Local_Area_Network</a>
<b>Flugzeuge</b> Freeware <b>Stichwörter</b>	<b>Der zweite Streich: Beechcraft Duke B60 Version 2</b> <b>Links</b>
Beechcraft Duke B60	<a href="http://de.wikipedia.org/wiki/Beechcraft_Model_60">http://de.wikipedia.org/wiki/Beechcraft_Model_60</a> <a href="http://en.wikipedia.org/wiki/Beechcraft_Duke">http://en.wikipedia.org/wiki/Beechcraft_Duke</a> <a href="http://www.dukeb60.de">www.dukeb60.de</a>
Beechcraft Duke B60 Version 2 von und bei RealAir	<a href="http://www.realairsimulations.com/dukeb60v2_buynow.php?page=dukeb60v2_buynow">www.realairsimulations.com/dukeb60v2_buynow.php?page=dukeb60v2_buynow</a>

the sky inside your house



**SOLO**  
flight panel

Only in the best online shops & stores

[www.soloflightpanel.com](http://www.soloflightpanel.com)



**Virtual FLY**

+34 938 333 301 · [www.virtual-fly.com](http://www.virtual-fly.com)



**FLIGHTSTORE**





Beechcraft Duke B60 Version 2 bei simMarket	<a href="http://secure.simmarket.com/realair-beechcraft-duke-b60-v2-fsx-(de_7873).phtml">http://secure.simmarket.com/realair-beechcraft-duke-b60-v2-fsx-(de_7873).phtml</a>
<b>Flugzeuge</b> <small>Payware</small> <b>Stichwörter</b>	<b>Gutmütiger Himmelsfalke: Accu-Sim C172 Trainer</b> <b>Links</b>
Accu-Feel von und bei A2A Simulations (A2A)	<a href="http://www.a2asimulations.com/store/index.php?main_page=product_info&amp;cPath=3&amp;products_id=55">http://www.a2asimulations.com/store/index.php?main_page=product_info&amp;cPath=3&amp;products_id=55</a>
Accu-Feel bei simMarket	<a href="http://secure.simmarket.com/advanced_search_result.php?keywords=Accu-Feel">http://secure.simmarket.com/advanced_search_result.php?keywords=Accu-Feel</a>
Accu-Sim C172 Trainer von und bei A2A	<a href="http://www.a2asimulations.com/store/index.php?main_page=product_info&amp;cPath=9&amp;products_id=56">http://www.a2asimulations.com/store/index.php?main_page=product_info&amp;cPath=9&amp;products_id=56</a>
Accu-Sim C172 Trainer bei simMarket	<a href="http://secure.simmarket.com/a2a-simulations-accu-sim-c172-trainer-(incl-accusim)-(de_7809).phtml">http://secure.simmarket.com/a2a-simulations-accu-sim-c172-trainer-(incl-accusim)-(de_7809).phtml</a>
Cessna 172	<a href="http://www.cessna.com/single-engine/skyhawk">www.cessna.com/single-engine/skyhawk</a> <a href="http://de.wikipedia.org/wiki/Cessna_172">http://de.wikipedia.org/wiki/Cessna_172</a> <a href="http://en.wikipedia.org/wiki/Cessna_172">http://en.wikipedia.org/wiki/Cessna_172</a>
Drehfunkfeuer	<a href="http://de.wikipedia.org/wiki/Drehfunkfeuer">http://de.wikipedia.org/wiki/Drehfunkfeuer</a> <a href="http://en.wikipedia.org/wiki/VHF_omnidirectional_range">http://en.wikipedia.org/wiki/VHF_omnidirectional_range</a>
Kansas	<a href="http://www.kansas.gov">www.kansas.gov</a> <a href="http://de.wikipedia.org/wiki/Kansas">http://de.wikipedia.org/wiki/Kansas</a> <a href="http://en.wikipedia.org/wiki/Kansas">http://en.wikipedia.org/wiki/Kansas</a>
Lycoming IO-360-AL2	<a href="http://de.wikipedia.org/wiki/Lycoming_O-360">http://de.wikipedia.org/wiki/Lycoming_O-360</a> <a href="http://en.wikipedia.org/wiki/Lycoming_O-360">http://en.wikipedia.org/wiki/Lycoming_O-360</a>
Pferdestärke (PS)	<a href="http://de.wikipedia.org/wiki/Pferdestärke">http://de.wikipedia.org/wiki/Pferdestärke</a>
Piper Cub	<a href="http://de.wikipedia.org/wiki/Piper_J-3">http://de.wikipedia.org/wiki/Piper_J-3</a> <a href="http://en.wikipedia.org/wiki/Piper_J-3_Cub">http://en.wikipedia.org/wiki/Piper_J-3_Cub</a>
Reims	<a href="http://www.reims.fr">www.reims.fr</a> <a href="http://de.wikipedia.org/wiki/Reims">http://de.wikipedia.org/wiki/Reims</a> <a href="http://www.reims-tourismus.de">www.reims-tourismus.de</a>
Wichita	<a href="http://www.wichita.gov/Pages/default.aspx">www.wichita.gov/Pages/default.aspx</a> <a href="http://de.wikipedia.org/wiki/Wichita_(Kansas)">http://de.wikipedia.org/wiki/Wichita_(Kansas)</a> <a href="http://en.wikipedia.org/wiki/Wichita,_Kansas">http://en.wikipedia.org/wiki/Wichita,_Kansas</a>
International Air Transport Association (IATA)	<a href="http://www.iata.org/Pages/default.aspx">www.iata.org/Pages/default.aspx</a> <a href="http://de.wikipedia.org/wiki/International_Air_Transport_Association">http://de.wikipedia.org/wiki/International_Air_Transport_Association</a>
International Civil Aviation Organization (ICAO)	<a href="http://www.icao.int/Pages/default.aspx">www.icao.int/Pages/default.aspx</a> <a href="http://de.wikipedia.org/wiki/International_Civil_Aviation_Organization">http://de.wikipedia.org/wiki/International_Civil_Aviation_Organization</a> <a href="http://en.wikipedia.org/wiki/International_Civil_Aviation_Organization_airport_code">http://en.wikipedia.org/wiki/International_Civil_Aviation_Organization_airport_code</a>
Instrumentenlandesystem (ILS)	<a href="http://de.wikipedia.org/wiki/Instrumentenlandesystem">http://de.wikipedia.org/wiki/Instrumentenlandesystem</a> <a href="http://en.wikipedia.org/wiki/Instrument_landing_system">http://en.wikipedia.org/wiki/Instrument_landing_system</a>
Precision Approach Path Indicator (PAPI)	<a href="http://de.wikipedia.org/wiki/Precision_Approach_Path_Indicator#PAPI">http://de.wikipedia.org/wiki/Precision_Approach_Path_Indicator#PAPI</a>
Attitude Director Indicator (ADI)	<a href="http://de.wikipedia.org/wiki/Künstlicher_Horizont">http://de.wikipedia.org/wiki/Künstlicher_Horizont</a> <a href="http://en.wikipedia.org/wiki/Attitude_indicator">http://en.wikipedia.org/wiki/Attitude_indicator</a>
Distance Measuring Equipment (DME)	<a href="http://de.wikipedia.org/wiki/Distance_Measuring_Equipment">http://de.wikipedia.org/wiki/Distance_Measuring_Equipment</a> <a href="http://en.wikipedia.org/wiki/Distance_Measuring_Equipment">http://en.wikipedia.org/wiki/Distance_Measuring_Equipment</a>
Flight Director (FD)	<a href="http://de.wikipedia.org/wiki/Flight_Director">http://de.wikipedia.org/wiki/Flight_Director</a> <a href="http://en.wikipedia.org/wiki/Flight_director_(aviation)">http://en.wikipedia.org/wiki/Flight_director_(aviation)</a>
Flight Management System (FMS)	<a href="http://de.wikipedia.org/wiki/Flight_Management_System">http://de.wikipedia.org/wiki/Flight_Management_System</a> <a href="http://en.wikipedia.org/wiki/Flight_Management_System">http://en.wikipedia.org/wiki/Flight_Management_System</a> <a href="http://www.b737.org.uk/fmc.htm">www.b737.org.uk/fmc.htm</a>
Horizontal Situation Indicator (HSI)	<a href="http://de.wikipedia.org/wiki/Horizontal_Situation_Indicator">http://de.wikipedia.org/wiki/Horizontal_Situation_Indicator</a> <a href="http://en.wikipedia.org/wiki/Horizontal_situation_indicator">http://en.wikipedia.org/wiki/Horizontal_situation_indicator</a>
Prepar3D	<a href="http://www.prepar3d.ccom">www.prepar3d.ccom</a>
VHF Omnidirectional Range (VOR)	...siehe Drehfunkfeuer
<b>Flugzeuge</b> <small>Freeware</small> <b>Stichwörter</b>	<b>Software des Jahres: DX 10 Scenery Fixer</b> <b>Links</b>
<b>Antialiasing</b>	<a href="http://de.wikipedia.org/wiki/Antialiasing_(Computergrafik)">http://de.wikipedia.org/wiki/Antialiasing_(Computergrafik)</a> <a href="http://en.wikipedia.org/wiki/Anti-aliasing">http://en.wikipedia.org/wiki/Anti-aliasing</a>

Anti-Aliasing Fortsetzung	<a href="http://meinhardt.info/307.html">http://meinhardt.info/307.html</a> <a href="http://alt.3dcenter.org/artikel/anti-aliasing">http://alt.3dcenter.org/artikel/anti-aliasing</a> <a href="http://de.wikibooks.org/wiki/Blender_Dokumentation:_Anti-Aliasing">http://de.wikibooks.org/wiki/Blender_Dokumentation:_Anti-Aliasing</a>
DirectX	<a href="http://www.microsoft.com/de-de/download/details.aspx?id=35">www.microsoft.com/de-de/download/details.aspx?id=35</a> <a href="http://de.wikipedia.org/wiki/DirectX">http://de.wikipedia.org/wiki/DirectX</a> <a href="http://en.wikipedia.org/wiki/DirectX">http://en.wikipedia.org/wiki/DirectX</a>
DX 10 Scenery Fixer (DX10SF) von Steve Parsons bei FlightSim Store	<a href="http://www.flightsimstore.com/product_info.php?currency=EUR&amp;products_id=2630">www.flightsimstore.com/product_info.php?currency=EUR&amp;products_id=2630</a>
DX 10 Scenery Fixer - Forum bei Avsim	<a href="http://forum.avsim.net/forum/644-the-official-dx10-scenery-fixer-support-forum">http://forum.avsim.net/forum/644-the-official-dx10-scenery-fixer-support-forum</a>
Edward Snowden	<a href="http://de.wikipedia.org/wiki/Edward_Snowden">http://de.wikipedia.org/wiki/Edward_Snowden</a> <a href="http://en.wikipedia.org/wiki/Edward_Snowden">http://en.wikipedia.org/wiki/Edward_Snowden</a>
Günter Schabowski	<a href="http://de.wikipedia.org/wiki/Günter_Schabowski">http://de.wikipedia.org/wiki/Günter_Schabowski</a> <a href="http://www.hdg.de/lemo/html/biografien/SchabowskiGuenter">www.hdg.de/lemo/html/biografien/SchabowskiGuenter</a> <a href="http://www.welt.de/politik/article3602731/Der-dubiose-Versprecher-des-Guenter-Schabowski.html">www.welt.de/politik/article3602731/Der-dubiose-Versprecher-des-Guenter-Schabowski.html</a>
Microsoft ESP	<a href="http://msdn.microsoft.com/en-us/library/ff798293.aspx">http://msdn.microsoft.com/en-us/library/ff798293.aspx</a> <a href="http://www.microsoft.com/Products/Games/FSInsider/developers/Pages">www.microsoft.com/Products/Games/FSInsider/developers/Pages</a> <a href="http://www.reality-xp.com/professional/esp">www.reality-xp.com/professional/esp</a>
Prepar3D	<a href="http://www.prepar3d.com">www.prepar3d.com</a>
Sozialistische Einheitspartei Deutschlands (SED)	<a href="http://de.wikipedia.org/wiki/Sozialistische_Einheitspartei_Deutschlands">http://de.wikipedia.org/wiki/Sozialistische_Einheitspartei_Deutschlands</a> <a href="http://www.hdg.de/lemo/html/Nachkriegsjahre/PolitischerNeubeginn/sed.html">www.hdg.de/lemo/html/Nachkriegsjahre/PolitischerNeubeginn/sed.html</a> <a href="http://www.bpb.de/nachschlagen/lexika/politiklexikon/18236/sozialistische-einheitspartei-deutschlands-sed">www.bpb.de/nachschlagen/lexika/politiklexikon/18236/sozialistische-einheitspartei-deutschlands-sed</a>
Steve Parsons Blog bei Wordpress	<a href="http://stevesfsxanalysis.wordpress.com">http://stevesfsxanalysis.wordpress.com</a>
<b>Segelflug</b> <small>Freeware</small> <b>Stichwörter</b>	<b>Ein neuer Stern am FS-X-Himmel: Schleicher ASW 20 CL-J</b> <b>Links</b>
B21-Instrumente von Ian Foster-Lewis	<a href="http://www.fsglider.de/b21doc_g.pdf">www.fsglider.de/b21doc_g.pdf</a>
CAISet-Instrumente von Max Roodeveldt	<a href="http://www.fsglider.de/p_cai_g.htm">www.fsglider.de/p_cai_g.htm</a>
P-S-R Jet System	<a href="http://www.psr-jet-system.de/_010_content_EN/_020_Download/_indexhtml.html">www.psr-jet-system.de/_010_content_EN/_020_Download/_indexhtml.html</a> <a href="http://www.psr-jet-system.com/_010_content_EN/_020_Download/20090701_-_Jetzt_kommen_die_echten_Turbos_-_Aerokurier.pdf">www.psr-jet-system.com/_010_content_EN/_020_Download/20090701 - Jetzt kommen die echten Turbos - Aerokurier.pdf</a> <a href="http://www.segelflug.de/files/jetsystem-vortrag.pdf">www.segelflug.de/files/jetsystem-vortrag.pdf</a>
Schleicher ASW 20	<a href="http://de.wikipedia.org/wiki/Schleicher_ASW_20">http://de.wikipedia.org/wiki/Schleicher_ASW_20</a>
Schleicher ASW 20 CL-J von und bei FSGlider	<a href="http://fsglider.de/p_sg3_g.htm">http://fsglider.de/p_sg3_g.htm</a>
Schleicher ASW 20 CL-J Download mit CAISet-Instrumenten	<a href="http://fsglider.de/tl3x/asw20clj_v1bx.zip">http://fsglider.de/tl3x/asw20clj_v1bx.zip</a>
Schleicher ASW 20 CL-J Download mit B21-Instrumenten	<a href="http://www.fsglider.de/test_b21/asw20cl_b21.zip">www.fsglider.de/test_b21/asw20cl_b21.zip</a>
<b>Grundlagen</b> <b>Stichwörter</b>	<b>Fliegen einfach gemacht: Tutorial 737NGX KLAS - KLAX</b> <small>Teil 2</small> <b>Links</b>
737-800 von Benedikt Stratmann für X-Plane	<a href="http://www.benedikt-stratmann.de">www.benedikt-stratmann.de</a>
737NGX bei und von PMDG	<a href="http://precisionmanuals.com/pages/product/ngx6700.html">http://precisionmanuals.com/pages/product/ngx6700.html</a> <a href="http://precisionmanuals.com/pages/product/ngx8900.html">http://precisionmanuals.com/pages/product/ngx8900.html</a>
737NGX bei Aerosoft	<a href="http://www.shop.aerosoft.com/eshop.php?action=article_detail&amp;s_supplier_aid=10162">www.shop.aerosoft.com/eshop.php?action=article_detail&amp;s_supplier_aid=10162</a> <small>Download und Box</small> <a href="http://www.shop.aerosoft.com/eshop.php?action=article_detail&amp;s_supplier_aid=12528">www.shop.aerosoft.com/eshop.php?action=article_detail&amp;s_supplier_aid=12528</a> <small>Download</small>
Air Traffic Control (ATC)	...siehe Flugverkehrskontrolle
Airway	...siehe Luftstraße
Automatic Terminal Information System (ATIS)	<a href="http://de.wikipedia.org/wiki/Automatic_Terminal_Information_Service">http://de.wikipedia.org/wiki/Automatic_Terminal_Information_Service</a> <a href="http://en.wikipedia.org/wiki/Automatic_Terminal_Information_Service">http://en.wikipedia.org/wiki/Automatic_Terminal_Information_Service</a>
Boeing 737(-800)	<a href="http://de.wikipedia.org/wiki/Boeing_737">http://de.wikipedia.org/wiki/Boeing_737</a> <a href="http://en.wikipedia.org/wiki/Boeing_737">http://en.wikipedia.org/wiki/Boeing_737</a> <a href="http://www.boeing.com/boeing/commercial/737family">www.boeing.com/boeing/commercial/737family</a>

Central Display Unit (CDU)	<a href="http://de.wikipedia.org/wiki/Control_and_Display_Unit">http://de.wikipedia.org/wiki/Control_and_Display_Unit</a>
Drehfunkfeuer	<a href="http://de.wikipedia.org/wiki/Drehfunkfeuer">http://de.wikipedia.org/wiki/Drehfunkfeuer</a> <a href="http://en.wikipedia.org/wiki/VHF_omnidirectional_range">http://en.wikipedia.org/wiki/VHF_omnidirectional_range</a>
Electronic Flight Bag (EFB) von und bei AivlaSoft	<a href="http://www.aivlasoft.com/products/index.html">www.aivlasoft.com/products/index.html</a>
Electronic Flight Information System (EFIS)	<a href="http://de.wikipedia.org/wiki/Electronic_Flight_Instrument_System">http://de.wikipedia.org/wiki/Electronic_Flight_Instrument_System</a> <a href="http://en.wikipedia.org/wiki/Electronic_Flight_Instrument_System">http://en.wikipedia.org/wiki/Electronic_Flight_Instrument_System</a>
Flight Director (FD)	<a href="http://de.wikipedia.org/wiki/Flight_Director">http://de.wikipedia.org/wiki/Flight_Director</a> <a href="http://en.wikipedia.org/wiki/Flight_director_(aviation)">http://en.wikipedia.org/wiki/Flight_director_(aviation)</a> <a href="http://www.qva-airways.org/cfi/tutorials/flightdirector.htm">www.qva-airways.org/cfi/tutorials/flightdirector.htm</a> <a href="http://www.skybrary.aero/index.php/Flight_Director">www.skybrary.aero/index.php/Flight_Director</a>
Flight Level (FL)	...siehe Flugfläche
Flight Management System (FMS)	<a href="http://de.wikipedia.org/wiki/Flight_Management_System">http://de.wikipedia.org/wiki/Flight_Management_System</a> <a href="http://en.wikipedia.org/wiki/Flight_Management_System">http://en.wikipedia.org/wiki/Flight_Management_System</a> <a href="http://www.b737.org.uk/fmc.htm">www.b737.org.uk/fmc.htm</a>
Flugfläche	<a href="http://de.wikipedia.org/wiki/Flugfläche">http://de.wikipedia.org/wiki/Flugfläche</a> <a href="http://en.wikipedia.org/wiki/Flight_level">http://en.wikipedia.org/wiki/Flight_level</a>
Flugverkehrskontrolle	<a href="http://de.wikipedia.org/wiki/Flugverkehrskontrolle">http://de.wikipedia.org/wiki/Flugverkehrskontrolle</a> <a href="http://en.wikipedia.org/wiki/Air_traffic_control">http://en.wikipedia.org/wiki/Air_traffic_control</a>
Gleitpfad (Glideslope (GS))	...siehe Instrumentenlandesystem (ILS)
Global Positioning System (GPS)	<a href="http://de.wikipedia.org/wiki/Global_Positioning_System">http://de.wikipedia.org/wiki/Global_Positioning_System</a> <a href="http://en.wikipedia.org/wiki/Global_Positioning_System">http://en.wikipedia.org/wiki/Global_Positioning_System</a>
IFly 737NG bei Flight1	<a href="http://www.flight1.com/products.asp?search=true&amp;filter=all&amp;txtsearch=ifly">www.flight1.com/products.asp?search=true&amp;filter=all&amp;txtsearch=ifly</a>
IFly 737NG bei und von IFly	<a href="http://iflysimsoft.com/ProductsDetail.aspx?PID=1">http://iflysimsoft.com/ProductsDetail.aspx?PID=1</a>
IFly 737NG bei simMarket	<a href="http://secure.simmarket.com/advanced_search_result.php?keywords=ifly+737NG">http://secure.simmarket.com/advanced_search_result.php?keywords=ifly+737NG</a>
ILS-Schlechtwetterkategorie (CAT)	...siehe Instrumentenlandesystem (ILS)
International Civil Aviation Organization (ICAO)	<a href="http://www.icao.int/Pages/default.aspx">www.icao.int/Pages/default.aspx</a> <a href="http://de.wikipedia.org/wiki/International_Civil_Aviation_Organization">http://de.wikipedia.org/wiki/International_Civil_Aviation_Organization</a> <a href="http://en.wikipedia.org/wiki/International_Civil_Aviation_Organization_airport_code">http://en.wikipedia.org/wiki/International_Civil_Aviation_Organization_airport_code</a>
Instrumentenlandesystem (ILS)	<a href="http://de.wikipedia.org/wiki/Instrumentenlandesystem">http://de.wikipedia.org/wiki/Instrumentenlandesystem</a> <a href="http://en.wikipedia.org/wiki/Instrument_landing_system">http://en.wikipedia.org/wiki/Instrument_landing_system</a>
Landkurs(sender) (Localizer (LOC))	...siehe Instrumentenlandesystem (ILS)
Las Vegas	<a href="http://www.lasvegasnevada.gov">www.lasvegasnevada.gov</a> <a href="http://de.wikipedia.org/wiki/Las_Vegas">http://de.wikipedia.org/wiki/Las_Vegas</a> <a href="http://en.wikipedia.org/wiki/Las_Vegas">http://en.wikipedia.org/wiki/Las_Vegas</a>
Las Vegas McCarran Airport	<a href="https://www.mccarran.com">https://www.mccarran.com</a> <a href="http://de.wikipedia.org/wiki/Flughafen_Las_Vegas">http://de.wikipedia.org/wiki/Flughafen_Las_Vegas</a> <a href="http://en.wikipedia.org/wiki/McCarran_International_Airport">http://en.wikipedia.org/wiki/McCarran_International_Airport</a>
Las Vegas McCarran Airport von und bei FSDreamTeam	<a href="http://fsdreamteam.com/products_klas.html">http://fsdreamteam.com/products_klas.html</a>
Lateral Navigation (LNAV)	<a href="http://www.wikiflusi.de/wikiflusi/index.php?title=LNAV">www.wikiflusi.de/wikiflusi/index.php?title=LNAV</a> <a href="http://en.wikipedia.org/wiki/LNAV">http://en.wikipedia.org/wiki/LNAV</a>
Los Angeles	<a href="http://www.lacity.org/index.htm">www.lacity.org/index.htm</a> <a href="http://de.wikipedia.org/wiki/Los_Angeles">http://de.wikipedia.org/wiki/Los_Angeles</a> <a href="https://en.wikipedia.org/wiki/Los_Angeles">https://en.wikipedia.org/wiki/Los_Angeles</a>
Los Angeles International Airport	<a href="http://www.lawa.org/welcomelax.aspx">www.lawa.org/welcomelax.aspx</a> <a href="http://de.wikipedia.org/wiki/Flughafen_Los_Angeles">http://de.wikipedia.org/wiki/Flughafen_Los_Angeles</a> <a href="http://en.wikipedia.org/wiki/Los_Angeles_International_Airport">http://en.wikipedia.org/wiki/Los_Angeles_International_Airport</a>
Los Angeles International Airport von und bei FSDreamTeam	<a href="http://fsdreamteam.com/products_klax.html">http://fsdreamteam.com/products_klax.html</a>
Luftnavigationen für die USA	Airnav: <a href="http://www.airnav.com">www.airnav.com</a> Federal Aviation Administration (FAA): <a href="http://aeronav.faa.gov/index.asp?xml=aeronav/applications/VFR/chartlist_sect">http://aeronav.faa.gov/index.asp?xml=aeronav/applications/VFR/chartlist_sect</a> Gebietskarten <a href="http://aeronav.faa.gov/index.asp?xml=aeronav/applications/VFR/chartlist_tac">http://aeronav.faa.gov/index.asp?xml=aeronav/applications/VFR/chartlist_tac</a> (Flughafengebietskarten)



Luftnavigationen für die USA Fortsetzung	<a href="http://aeronav.faa.gov/digital_enroute.asp?eff=01-10-2013&amp;end=03-07-2013">http://aeronav.faa.gov/digital_enroute.asp?eff=01-10-2013&amp;end=03-07-2013</a> (Streckenkarten) <a href="http://aeronav.faa.gov/index.asp?xml=aeronav/applications/d_afd">http://aeronav.faa.gov/index.asp?xml=aeronav/applications/d_afd</a> Flughafendaten <a href="http://aeronav.faa.gov/index.asp?xml=aeronav/applications/d_tpp">http://aeronav.faa.gov/index.asp?xml=aeronav/applications/d_tpp</a> Flughafenkarten
Luftstraße	<a href="http://de.wikipedia.org/wiki/Luftstra%C3%9Fe">http://de.wikipedia.org/wiki/Luftstra%C3%9Fe</a> <a href="http://en.wikipedia.org/wiki/Airway_(aviation)">http://en.wikipedia.org/wiki/Airway_(aviation)</a>
Mode Control Panel (MCP)	<a href="http://en.wikipedia.org/wiki/Mode_control_panel">http://en.wikipedia.org/wiki/Mode_control_panel</a> <a href="http://www.boeing737ng.co.uk/T_MCP2.html">www.boeing737ng.co.uk/T_MCP2.html</a> <a href="http://www.mereweather.com/flightdeck/777/glare/mode.html">www.mereweather.com/flightdeck/777/glare/mode.html</a>
Millimeter Quecksilbersäule (mmHg)	<a href="http://de.wikipedia.org/wiki/Torr">http://de.wikipedia.org/wiki/Torr</a> <a href="http://en.wikipedia.org/wiki/Torr">http://en.wikipedia.org/wiki/Torr</a> <a href="http://en.wikipedia.org/wiki/MmHg">http://en.wikipedia.org/wiki/MmHg</a>
Standard Arrival Route (STAR)	<a href="http://de.wikipedia.org/wiki/Standard_Terminal_Arrival_Route">http://de.wikipedia.org/wiki/Standard_Terminal_Arrival_Route</a> <a href="http://en.wikipedia.org/wiki/Standard_terminal_arrival_route">http://en.wikipedia.org/wiki/Standard_terminal_arrival_route</a>
Standard Instrument Departure (SID)	<a href="http://de.wikipedia.org/wiki/Standard_Instrument_Departure">http://de.wikipedia.org/wiki/Standard_Instrument_Departure</a> <a href="http://en.wikipedia.org/wiki/Standard_instrument_departure_(SID)">http://en.wikipedia.org/wiki/Standard_instrument_departure_(SID)</a>
Traffic Alert and Collision Avoidance System (TCAS)	<a href="http://de.wikipedia.org/wiki/Traffic_Alert_and_Collision_Avoidance_System">http://de.wikipedia.org/wiki/Traffic_Alert_and_Collision_Avoidance_System</a> <a href="http://en.wikipedia.org/wiki/Traffic_collision_avoidance_system">http://en.wikipedia.org/wiki/Traffic_collision_avoidance_system</a> <a href="http://aerowinx.com/html/tcas.html">http://aerowinx.com/html/tcas.html</a>
Vertical Navigation (VNAV)	<a href="http://en.wikipedia.org/wiki/VNAV">http://en.wikipedia.org/wiki/VNAV</a> <a href="http://code7700.com/vnav.html">http://code7700.com/vnav.html</a> <a href="http://lessonslearned.faa.gov/AirFrance747/Intro_VNAV.pdf">http://lessonslearned.faa.gov/AirFrance747/Intro_VNAV.pdf</a>
VHF Omnidirectional Range (VOR)	...siehe Drehfunkfeuer
VORTAC	<a href="http://de.wikipedia.org/wiki/VORTAC">http://de.wikipedia.org/wiki/VORTAC</a> <a href="http://en.wikipedia.org/wiki/VORTAC">http://en.wikipedia.org/wiki/VORTAC</a> ...siehe auch VOR
<b>Grundlagen</b> <b>Stichwörter</b>	<b>Fliegen einfach gemacht: A320 Gebrauchsanweisung Teil 1</b> <b>Links</b>
Airbus A320 (Familie)	<a href="http://www.airbus.com/aircraftfamilies/passengeraircraft/a320family">www.airbus.com/aircraftfamilies/passengeraircraft/a320family</a> <a href="http://de.wikipedia.org/wiki/Airbus-A320-Familie">http://de.wikipedia.org/wiki/Airbus-A320-Familie</a> <a href="http://en.wikipedia.org/wiki/Airbus_A320_family">http://en.wikipedia.org/wiki/Airbus_A320_family</a>
Airbus X Extended A320/A321 von und bei Aerosoft	<a href="http://www.shop.aerosoft.com/eshop.php?action=article_detail&amp;s_supplier_aid=12075">www.shop.aerosoft.com/eshop.php?action=article_detail&amp;s_supplier_aid=12075</a>
Airbus X Extended bei simMarket	<a href="http://secure.simmarket.com/advanced_search_result.php?keywords=Aerosoft+-+Airbus+X+Extended">http://secure.simmarket.com/advanced_search_result.php?keywords=Aerosoft+-+Airbus+X+Extended</a>
Air Data and Inertial Reference System (ADIRU)	<a href="http://en.wikipedia.org/wiki/Air_data_inertial_reference_unit">http://en.wikipedia.org/wiki/Air_data_inertial_reference_unit</a>
Flight Management Computer (FMC)	...siehe Flight Management System (FMS)
Flight Management System (FMS)	<a href="http://de.wikipedia.org/wiki/Flight_Management_System">http://de.wikipedia.org/wiki/Flight_Management_System</a> <a href="http://en.wikipedia.org/wiki/Flight_Management_System">http://en.wikipedia.org/wiki/Flight_Management_System</a> <a href="http://www.b737.org.uk/fmc.htm">www.b737.org.uk/fmc.htm</a>
Distance Measuring Equipment (DME)	<a href="http://de.wikipedia.org/wiki/Distance_Measuring_Equipment">http://de.wikipedia.org/wiki/Distance_Measuring_Equipment</a> <a href="http://en.wikipedia.org/wiki/Distance_Measuring_Equipment">http://en.wikipedia.org/wiki/Distance_Measuring_Equipment</a>
International Civil Aviation Organization (ICAO)	<a href="http://www.icao.int/Pages/default.aspx">www.icao.int/Pages/default.aspx</a> <a href="http://de.wikipedia.org/wiki/International_Civil_Aviation_Organization">http://de.wikipedia.org/wiki/International_Civil_Aviation_Organization</a> <a href="http://en.wikipedia.org/wiki/International_Civil_Aviation_Organization_airport_code">http://en.wikipedia.org/wiki/International_Civil_Aviation_Organization_airport_code</a>
Koordinaten	<a href="http://de.wikipedia.org/wiki/Geographische_Koordinaten">http://de.wikipedia.org/wiki/Geographische_Koordinaten</a> <a href="https://en.wikipedia.org/wiki/Geographic_coordinate_system">https://en.wikipedia.org/wiki/Geographic_coordinate_system</a>
Multifunction Display (MFD)	<a href="http://de.wikipedia.org/wiki/Multifunction-Display">http://de.wikipedia.org/wiki/Multifunction-Display</a> <a href="http://en.wikipedia.org/wiki/Multi-function_display">http://en.wikipedia.org/wiki/Multi-function_display</a>
Navigation Display (ND)	...siehe Multifunction Display (MFD)
Standard Terminal Arrival Route (STAR)	<a href="http://de.wikipedia.org/wiki/Standard_Terminal_Arrival_Route">http://de.wikipedia.org/wiki/Standard_Terminal_Arrival_Route</a> <a href="http://en.wikipedia.org/wiki/Standard_terminal_arrival_route">http://en.wikipedia.org/wiki/Standard_terminal_arrival_route</a>
Standard Instrument Departure (SID)	<a href="http://de.wikipedia.org/wiki/Standard_Instrument_Departure">http://de.wikipedia.org/wiki/Standard_Instrument_Departure</a> <a href="http://en.wikipedia.org/wiki/Standard_instrument_departure_(SID)">http://en.wikipedia.org/wiki/Standard_instrument_departure_(SID)</a>
Trägheitsnavigationssystem	<a href="http://de.wikipedia.org/wiki/Tr%C3%A4gheitsnavigationssystem">http://de.wikipedia.org/wiki/Trägheitsnavigationssystem</a>

Trägheitsnavigationssystem Fortsetzung	<a href="http://en.wikipedia.org/wiki/Inertial_navigation_system">http://en.wikipedia.org/wiki/Inertial_navigation_system</a> <a href="http://digilander.libero.it/andreatheone/irs.htm">http://digilander.libero.it/andreatheone/irs.htm</a>
VOR	<a href="http://de.wikipedia.org/wiki/Drehfunkfeuer">http://de.wikipedia.org/wiki/Drehfunkfeuer</a> <a href="http://en.wikipedia.org/wiki/VHF_omnidirectional_range">http://en.wikipedia.org/wiki/VHF_omnidirectional_range</a>
VORTAC	<a href="http://de.wikipedia.org/wiki/VORTAC">http://de.wikipedia.org/wiki/VORTAC</a> <a href="http://en.wikipedia.org/wiki/VORTAC">http://en.wikipedia.org/wiki/VORTAC</a> ...siehe auch VOR
X-Plane	Modulare Präzision für Triebwerke: Throttle Quadrant Console
Stichwörter	Links
FSUIPC von Peter Dowson	<a href="http://www.schiratti.com/dowson.html">www.schiratti.com/dowson.html</a>
FSUIPC bei simMarket	<a href="http://secure.simmarket.com/advanced_search_result.php?keywords=FSUIPC">http://secure.simmarket.com/advanced_search_result.php?keywords=FSUIPC</a>
Göran Ax	<a href="http://de.wikipedia.org/wiki/Göran_Ax">http://de.wikipedia.org/wiki/Göran_Ax</a>
Throttle Quadrat Console von und bei Precision Flight Controls (PFC)	<a href="https://flypfc.com/?/products/soles/throttle-quadrant-console">https://flypfc.com/?/products/soles/throttle-quadrant-console</a>



## Nachbestellung von FS MAGAZINen

Wer das eine oder andere FS MAGAZIN nachbestellen will, kann das für je 5 Euro plus je 1,50 Euro Einzelheft-Porto (bei Bestellung mehrerer Hefte Versand als Päckchen- oder Paket mit entsprechendem Porto - Versand und Porto außerhalb Deutschlands auf Anfrage) gerne tun:

Da simmer dabei!



Fachzeitschrift für Flugsimulation  
[www.fsmagazin.de](http://www.fsmagazin.de)

VST - Verlag für Simulation und Training GmbH  
Steig 31  
79853 Lenzkirch-Saig  
Deutschland

E-Mail: [leserservice@fsmagazin.de](mailto:leserservice@fsmagazin.de) Fax +49 (0)7653 - 960 48 84  
Home [www.fsmagazin.de](http://www.fsmagazin.de)

Da simmer dabei!



Fachzeitschrift für Flugsimulation  
[www.fsmagazin.de](http://www.fsmagazin.de)



### Impressum



Homepage [www.fsmagazin.de](http://www.fsmagazin.de)

#### Herausgeber:

VST - Verlag für Simulation und Training GmbH



Handelsregister: HRB 706513 Freiburg i. Br.  
Steuernummer: 07028-72757  
USt.-IdNr.: DE245335289

#### Geschäftsführung:

Claudia Schmitz-Groner M.A.

E-Mail [schmitz-groner@vst-verlag.de](mailto:schmitz-groner@vst-verlag.de)

#### Chefredakteur:

Bert Groner (V.i.S.d.P.)

E-Mail [bert.groner@fsmagazin.de](mailto:bert.groner@fsmagazin.de)

#### Anschrift von Verlag und Redaktion:

Steig 31  
79853 Lenzkirch-Saig  
Deutschland

Fon +49 (0)7653 - 960 48 83  
Fax +49 (0)7653 - 960 48 84  
E-Mail [redaktion@fsmagazin.de](mailto:redaktion@fsmagazin.de)

#### Bezugspreise je Ausgabe:

Deutschland: 5,00 €  
Österreich/Italien/Benelux: 5,80 €  
Schweiz: 8,90 SFr  
Sonstige auf Anfrage

#### Bankverbindung:

Postbank Nürnberg  
Kontoinhaber VST - Verlag GmbH  
Kontonummer: 738 854 855  
BLZ 760 100 85  
IBAN DE9376 0100 8507 3885 4855  
BIC PBNKDEFF

Anzeigen: [anzeigen@fsmagazin.de](mailto:anzeigen@fsmagazin.de)

Es gilt die Anzeigenpreisliste von Januar 2014

Druck: Strube Druck und Medien oHG  
Felsberg

Vertrieb: [vertrieb@fsmagazin.de](mailto:vertrieb@fsmagazin.de)

Vertriebspartner: IPS Pressevertrieb GmbH  
Meckenheim

Leserservice: [leserservice@fsmagazin.de](mailto:leserservice@fsmagazin.de)

ISSN 1861-7042

SEPA-Gläubigeridentifikationsnummer:  
DE03ZZZ00000573379

Copyright: © VST - Verlag für Simulation und Training GmbH

Alle Rechte, insbesondere der Vervielfältigung, Übersetzung, Mikroverfilmung sowie der Einspeisung und Verarbeitung in elektronischen Systemen, zur Verwertung von Teilen der Fachzeitschrift oder im Ganzen sind vorbehalten. Alle im Heft verwandten Logos und Schutzmarken sind Eigentum der jeweiligen Rechteinhaber.

...können Leser des FS MAGAZINs über die vielfältigen Neuigkeiten und Themen der Flugsimulation am PC und Mac: Die Fachzeitschrift wird alle zwei Monate druckfrisch im Bahnhofs- und Flughafenbuchhandel sowie im ausgewählten Fachhandel in Deutschland, Österreich und der Schweiz angeboten. Oder kommt mit einem Abonnement direkt zu Ihnen - auch als E-Paper...



Unter den Lesern, die bis zum 15. Januar 2014 ein Jahresabonnement abschließen, verlosen wir drei Beechcraft Super King Air B200 von Flight1 [www.flight1.com](http://www.flight1.com) - siehe Review ab Seite 40 in der gedruckten Ausgabe dieses FS MAGAZINs.

Verlosung  
Verlosung  
Verlosung

### Zur Information:

Die bisherigen nationalen Lastschriftverfahren werden am 01. Februar 2014 durch das neue Lastschriftverfahren im einheitlichen Euro-Zahlungsverkehrsraum, der Single Euro Payment Area (SEPA) ersetzt, an dem auch die Schweiz teilnimmt. Das wollen wir schon heute in Form der Kombination aus der Ihnen bekannten Einzugsermächtigung und dem neuen SEPA-Lastschriftmandat als so genanntes Kombimandat anbieten. Dafür benötigen wir die Angabe Ihrer International Bank Account Number (IBAN) und den Bank Identifier Code (BIC). IBAN und BIC finden Sie etwa auf Ihren Kontoauszügen oder auf den neuen Bankkarten.



## Ich möchte das FS MAGAZIN

- gegen Rechnung  
 gegen Lastschrift/Einzugsermächtigung

lesen!

Sechs Ausgaben kosten 29,90 Euro (Deutschland) - 34,80 (Europa) - 55 SFr (Schweiz) - Welt auf Anfrage  
Die Lieferung beginnt mit der nächsten Ausgabe.

### Mandat für ein Abonnement

Gläubiger-Identifikations-Nr. des VST Verlags: DE03ZZZ00000573379

### Erteilung eines SEPA-Lastschriftmandats:

1. Ich ermächtige den VST Verlag widerruflich, die von mir zu entrichtenden Zahlungen bei Fälligkeit durch Lastschrift von meinem Konto einzuziehen.
2. Zugleich weise ich mein Kreditinstitut an, die vom VST Verlag auf mein Konto gezogenen Lastschriften einzulösen.

Ohne Wenn und Aber:  
Wir bieten seit 2005  
stabile Preise!

Geldinstitut

Kontonummer

Bankleitzahl

IBAN

BIC

Name und Anschrift des Kontoinhabers/Abonennten:

Vorname

Name

Straße

Postleitzahl

Ort

E-Mail-Adresse (für Abo-Bestätigung)

Land

Ort und Datum



Unterschrift des Kontoinhabers

**Wichtig: Das Mandat ist nur vollständig ausgefüllt mit Datum und Unterschrift gültig!**

Bitte einsenden an: VST - Verlag für Simulation und Training GmbH • Steig 31 • 79853 Lenzkirch-Saig • Deutschland  
Fax +49 (0)7653 - 960 48 84



Das Abo verlängert sich automatisch, wenn es nicht spätestens zwei Wochen nach Erhalt der sechsten Ausgabe abbestellt wird. Zugesandte Hefte müssen bezahlt werden!



aerosoft™



aerosoft™

# GLOBAL ATC

**29,99 €**

Schlüpfen Sie in die Rolle eines Fluglotsen an einem von über 6000 Flughäfen. Für all diese Flughäfen sind sämtliche Procedures und Routen enthalten, sodass alle Verkehrsmuster absolut realistisch sind. Dieser Realismus schlägt sich auch in den Flugweisen der verschiedenen Flugzeuge nieder, da sich das Lotsen eines riesigen Airbus A 380 auf die Runway stark vom Leiten einer kleinen Twin Otter unterscheidet. Hier bekommen Sie Realismus auf allen Ebenen von Wetter in Echtzeit bis hin zu den korrekten Fluggesellschaften an den korrekten Flughäfen.

Add-on für den Microsoft Flight Simulator X & Prepar3D

## Twin Otter Extended



**34,99 €**

Add-on für den Microsoft Flight Simulator X & Prepar3D

## REX essential



**49,99 €**



# ULTIMATE TERRAIN X TROPICAL AMERICA & THE CARIBBEAN

UMFASST MITTELAMERIKA, MEXIKO & DIE KARIBISCHEN INSELN





## Partner im Paradies!

Ein völlig neuer Grad an Realität für Ihre Flight Simulator X Welt. Hochqualitative Szeneriedaten von Ultimate Terrain X Tropical America & the Caribbean versetzen Sie gemeinsam mit den detaillierten Texturen von Ground Environment X Atlantic & Pacific Tropics in ein karibisches Paradies.

Tag UND Nacht, Frühjahr, Sommer, Herbst und Winter – die Verwandlung ist unglaublich!



aerosoft™



**SimStop**

Box Version JETZT ERHÄLTlich für den Microsoft Flight Simulator X. Bei Ihrem bevorzugten Flugsimulations-Shop oder direkt bei SimStop erhältlich. In Deutschland, Österreich und der Schweiz im Vertrieb durch Aerosoft GmbH.

[www.simstop.com](http://www.simstop.com) POWERED BY **FLIGHT 1**